

РЕПУБЛИКА БЪЛГАРИЯ

МИНИСТЕРСТВОТО НА РЕГИОНАЛНОТО РАЗВИТИЕ И БЛАГОУСТРОЙСТВО И
МИНИСТЕРСТВОТО НА ПРАВОСЪДИЕТО


ОБЩИНА Габрово ОБЛАСТ Габрово

УТВЪРЖДАВАМ:

(подпис и печат)

КМЕТ НА ОБЩИНА:
ТАНЯ ВЕНКОВА ХРИСТОВА

ЕИК: 000215630



Вписване по ЗС/ПВ
Служба по вписванията гр. Габрово:
СЪДИЯ ПО ВПИСВАНИЯТА:

ВПИСВА СЕ В ТОМ..... 17-91
ВХОДЯЩ № 1158 / 109.05.2013г
ПАРТИДА: 31825
Съдия по вписванията:

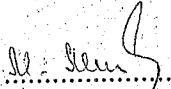
АКТ № 1710

ЗА ЧАСТНА ОБЩИНСКА СОБСТВЕНОСТ



Регистър VI
Досие 1710ч

1.ДАТА НА СЪСТАВЯНЕ	29.04.2013 г.
2.ПРАВНО ОСНОВАНИЕ	Чл.2,ал.1,т.1 от ЗОС, Протоколно решение № 1 от 29.12.2008 г. на комисията по чл. 19,ал.2 от ЗСПЗЗ,одобрено със Заповед № РД-ЗА-54/30.12.2008 г. на Директора на ОДЗ, гр.Габрово и Скица № К00839/18.04.2013 г. на Общинска служба по земеделие гр. Габрово
3.ВИД И ОПИСАНИЕ НА ИМОТА	Земеделска земя Имот № 020006 / двадесет хиляди и шест/, находящ се в местността " Рътлина " в землището на с. Баланите с ЕКАТТЕ 02347, общ. Габрово, незастроен. Площ: 12.334 дка/ дванадесет декара и триста тридесет и четири кв.м./ Начин на трайно ползване: Ливада. Категория на земята при неполивни условия: Девета.
4.МЕСТОНАХОЖДЕНИЕ НА ИМОТА	Област Габрово, община Габрово, С. БАЛАНИТЕ м. Рътлина
5.ГРАНИЦИ НА ИМОТА	имот № 061019 - широколист.гора имот № 000069 - жил. територия имот № 020011 - др. селищна тер. имот № 020009 - др. селищна тер. имот № 020008 - др. селищна тер. имот № 020011 - др. селищна тер. имот № 020013 - др. селищна тер. имот № 000036 - път IV клас имот № 061012 - иглолистна гора имот № 020007 - пасище, мера имот № 061012 - иглолистна гора.

6. ДАНЪЧНА ОЦЕНКА НА ИМОТА КЪМ МОМЕНТА НА УТВЪРЖДАВАНЕ НА АКТА:	215.85 лв. (двеста и петнадесет лв. и осемдесет и пет ст.)
7. СЪСОБСТВЕНИЦИ	
8. НОМЕР И ДАТА НА СЪСТАВЕНИ ПО-РАНО АКТОВЕ	
9. ПРЕДОСТАВЕНИ ПРАВА ЗА УПРАВЛЕНИЕ:	
10. АКТОСЪСТАВИТЕЛ: Милка Атанасова Мирчева - гл. специалист	 (Подпис)
11. ЗАБЕЛЕЖКИ:	

СКИЦА

№ К00839/18.04.2013 г.

М. 1.2000

на имот с номер 020006 в землището на с.БАЛАНИТЕ с ЕКАТТЕ 02347, общ.ГАБРОВО.

Имотът е собственост на:

1. ЗЕМИ ПО ЧЛ.19 ОТ ЗСПЗЗ. Рег. номер 5014, гр.ГАБРОВО, пл."ВЪЗРАЖДАНЕ" No 3
Документ: Решение по чл.18ж/1/ ППЗСПЗЗ от г.

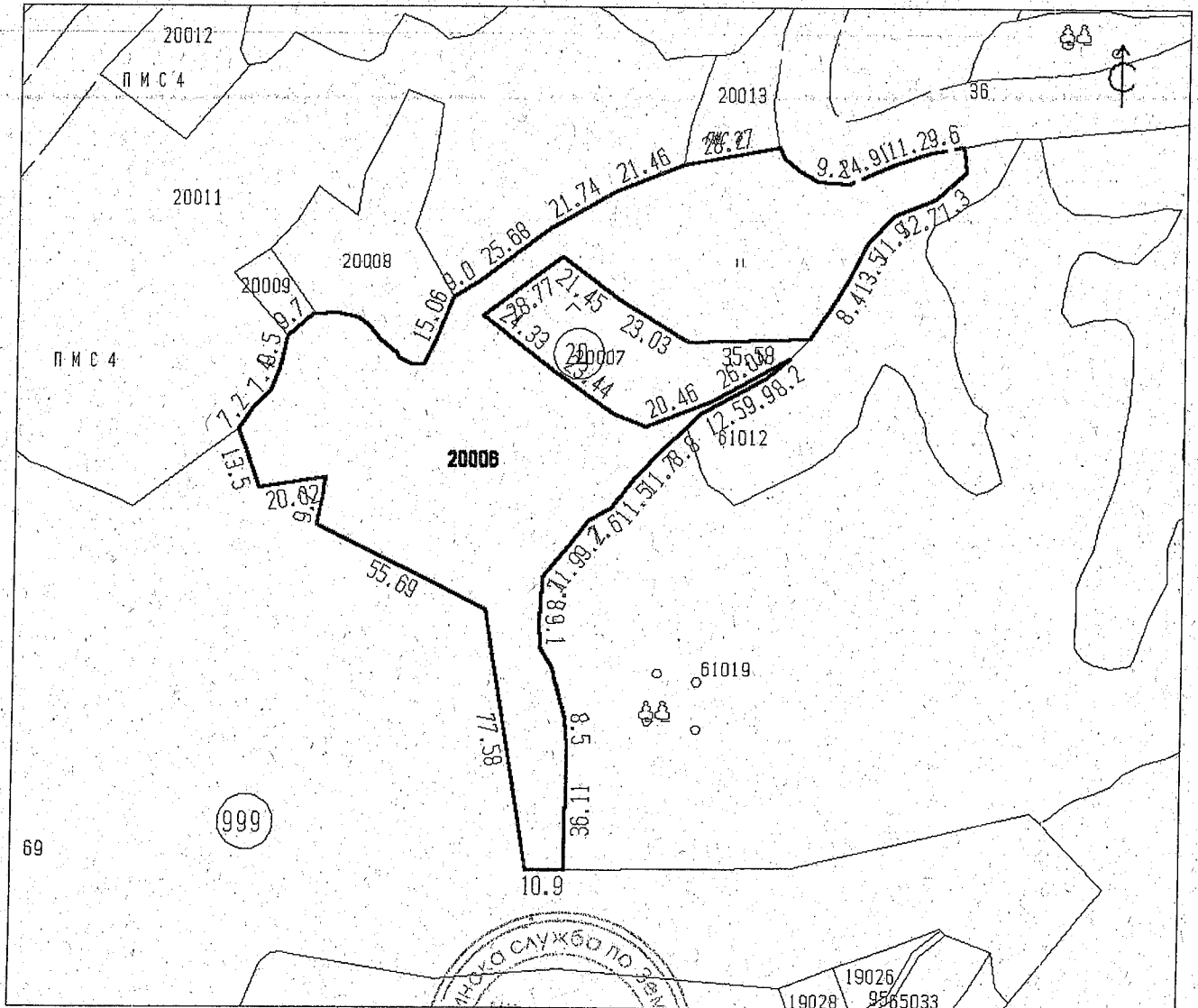
Площ на имота: 12.334 дека. Начин на трайно ползване: Анивада

Вид собственост: Стопанисвано от общината

Категория на земята при неполивни условия: Девета

Имотът се намира в местността "РЪТАИНА" при граници и съседи:

№ 061019, Широколист. гора	на	МЗГ-ДЪРЖАВНО ЛЕСНИЧЕЙСТВО
№ 000069, Жил. територия	на	С.БАЛАНИ
№ 020011, Др.селищна тер.	на	ОБЩИНА ГР. ГАБРОВО
№ 020009, Др.селищна тер.	на	КМЕТСТВО БАЛАНИ
№ 020008, Др.селищна тер.	на	КМЕТСТВО БАЛАНИ
№ 020011, Др.селищна тер.	на	ОБЩИНА ГР. ГАБРОВО
№ 020013, Др.селищна тер.	на	ОБЩИНА ГР. ГАБРОВО
№ 000036, Път IV кл.	на	ОБЩИНА ГР.ГАБРОВО
№ 061012, Иглолистна гора	на	МЗГ-ДЪРЖАВНО ЛЕСНИЧЕЙСТВО
№ 020007, Пасище, мера	насл.	на БОНА ДИМИТРОВА ГЕНЕВА
№ 061012, Иглолистна гора	на	МЗГ-ДЪРЖАВНО ЛЕСНИЧЕЙСТВО




Скицата съдържа 1 стр. и има срок на валидност на месец.

Изработил:

Дата: 18.04.2013 г. Заверил:

Печат



Д-р ЯРОСЛАВ ЯНКОВ ЦАНЕВ

старши експерт

ИНЖ. ИЛКО РАСЕВ

НАЧАЛНИК на Общинска служба по земеделие