

РЕПУБЛИКА БЪЛГАРИЯ

МИНИСТЕРСТВОТО НА РЕГИОНАЛНОТО РАЗВИТИЕ И БЛАГОУСТРОЙСТВО И
МИНИСТЕРСТВОТО НА ПРАВОСЪДИЕТО

КОИСВА СЕ В ТОМ
ВХОДНА № 1198/09 ДБ. 2013
ПАРТИДА: 31810
Съгил по вписванията:

ОБЩИНА Габрово ОБЛАСТ Габрово
КМЕТ

УТВЪРЖДАВАМ:

Вписване по ЗС/ПВ
Служба по вписванията гр. Габрово:
СЪДИЯ ПО ВПИСВАНИЯТА:

КМЕТ НА ОБЩИНА:
ТАНЯ ВЕНКОВА ХРИСТОВА

[Signature]

ЕИК: 000215630

АКТ № 1709

ЗА ЧАСТНА ОБЩИНСКА СОБСТВЕНОСТ

Регистър VI
Досие 1709ч


1.ДАТА НА СЪСТАВЯНЕ	26.04.2013 г.
2.ПРАВНО ОСНОВАНИЕ	Чл.2,ал.1,т.1 от ЗОС, Протоколно решение № 1 от 29.12.2008 г. на комисията по чл. 19,ал.2 от ЗСПЗЗ,одобрено със Заповед № РД-ЗА-54/30.12.2008 г. на Директора на ОДЗ, гр.Габрово и Скица № 2659/15.04.2013 г. на Службата по геодезия, картография и кадастър гр. Габрово
3.ВИД И ОПИСАНИЕ НА ИМОТА	Поземлен имот с идентификатор 14218.333.605 / едно четири две едно осем точка три три три точка шест нула пет/ по кадастралната карта и кадастралните регистри на гр. Габрово, находящ се в местност Оградата, незастроен. Площ: 1774/ хиляди седемстотин седемдесет и четири / кв.м. Трайно предназначение на територията: Земеделска. Начин на трайно ползване: Изоставена орна земя.
4.МЕСТОНАХОЖДЕНИЕ НА ИМОТА	-Област Габрово, община Габрово, гр. ГАБРОВО, м, Оградата Кадастрален идентификатор 14218.333.605 (едно четири две едно осем точка три три три точка шест нула пет); землище Етъра
5.ГРАНИЦИ НА ИМОТА	имоти: 14218.333.604, 14218.333.602, 14218.333.603, 14218.333.569, 14218.333.607, 14218.333.606, 14218.538.201, 14218.538.202.
6.ДАНЪЧНА ОЦЕНКА НА ИМОТА КЪМ МОМЕНТА НА УТВЪРЖДАВАНЕ НА АКТА:	59.16 лв.(петдесет и девет лв. и шестнадесет ст.)

7. СЪСОБСТВЕНИЦИ

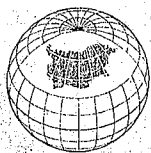
8. НОМЕР И ДАТА НА
СЪСТАВЕНИ ПО-РАНО
АКТОВЕ

9. ПРЕДОСТАВЕНИ ПРАВА ЗА УПРАВЛЕНИЕ:

10. АКТОСЪСТАВИТЕЛ:
Милка Атанасова Мирчева - гл. специалист


(Подпис)

11. ЗАБЕЛЕЖКИ:



АГЕНЦИЯ ПО ГЕОДЕЗИЯ,
КАРТОГРАФИЯ И КАДАСТЪР

София 1618, кв. ПАВЛОВО, ул. МУСАЛА №1
ТЕЛ.: 02/818 83 83, ФАКС: 02/955 53 33
ACAD@CADASTRE.BG * WWW.CADASTRE.BG

СЛУЖБА ПО ГЕОДЕЗИЯ, КАРТОГРАФИЯ И КАДАСТЪР - гр. ГАБРОВО

5300, Пл. "ВЪЗРАЖДАНЕ" №5, ет.4, 066/801644,
gabrovo@cadastre.bg, acad_gabro@mail.bg, БУЛСТАТ:130362903

СКИЦА НА ПОЗЕМЛЕН ИМОТ № 2659 / 15.04.2013 г.

Поземлен имот с идентификатор 14218.333.605

Гр. Габрово, общ. Габрово, обл. Габрово

По кадастралната карта и кадастралните регистри, одобрени със Заповед РД-18-19 / 18.05.2007г.
на ИЗПЪЛНИТЕЛЕН ДИРЕКТОР НА АГКК

Последно изменение със заповед: няма издадена заповед за изменение в КККР

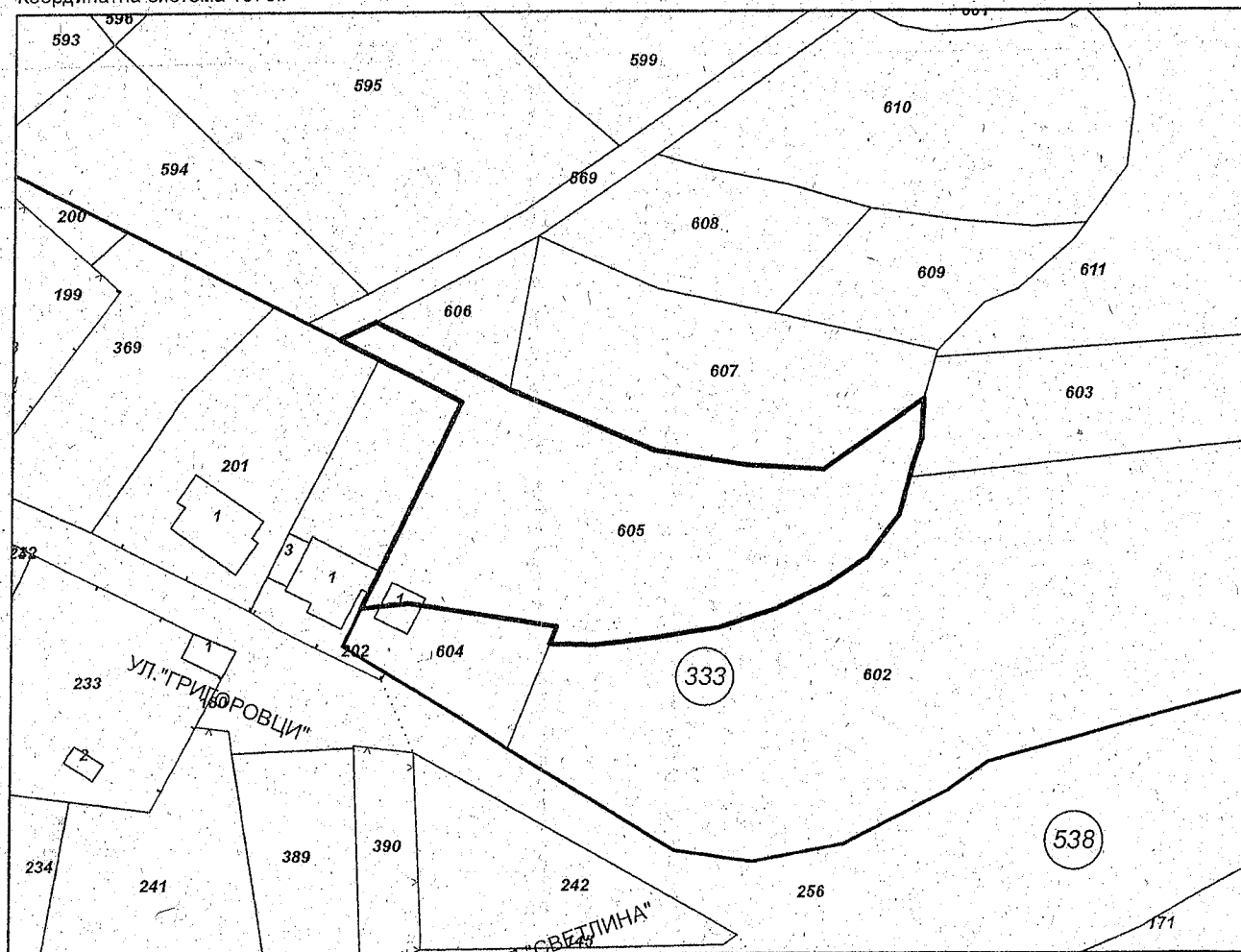
Адрес на поземления имот: местност ОГРАДАТА

Площ: 1774 кв.м

Трайно предназначение на територията: Земеделска

Начин на трайно ползване: Изоставена орна земя

Координатна система 1970г.



М 1:1000

Номер по предходен план: 510001, квартал: 99030

Съседни: 14218.333.604, 14218.333.602, 14218.333.603, 14218.333.565, 14218.333.607, 14218.333.606,
14218.538.201, 14218.538.202

Скица № 2659 / 15.04.2013 г. издадена въз основа на
документ с входящ № 99-2245 / 12.04.2013 г.



Инж. Нели Лазарова/

Собственици:

1. ЗЕМИ ПО ЧЛ.19 ОТ ЗСПЗЗ

площ 1774 кв.м. от правото на собственост
Решение на ПК по чл.14, ал.1, т.1 от ЗСПЗЗ (чл.18ж, ал.1 от ППЗСПЗЗ) за възстановяване на право на
собственост в стари реални граници № 6115 от 25.02.2009г., издаден от ОБЩИНСКА СЛУЖБА
"ЗЕМЕДЕЛИЕ" - ГР. ГАБРОВО

Носители на други вещни права:
няма данни

Сгради, които попадат върху имота

1. Сграда **14218.333.604.1**: застроена площ **28 кв.м.**, брой етажи **1**, предназначение: **Селскостопанска сграда**

Скица № 2659 / 15.04.2013 г. издадена въз основа на
документ с входящ № 99-2245 / 12.04.2013 г.



[Handwritten signature]

инж. Нели Дазарова