

РЕПУБЛИКА БЪЛГАРИЯ

МИНИСТЕРСТВОТО НА РЕГИОНАЛНОТО РАЗВИТИЕ И БЛАГОУСТРОЙСТВО И
МИНИСТЕРСТВОТО НА ПРАВОСЪДИЕТО




ОБЩИНА Габрово ОБЛАСТ Габрово

УТВЪРЖДАВАМ:

(подпис и печат)

КМЕТ НА ОБЩИНА:
ТАНЯ ВЕНКОВА ХРИСТОВА

Вписване по ЗСПВ
Служба по вписванията гр. Габрово:
СЪДИЯ ПО ВПИСВАНИЯТА:



ЕИК: 000215630

АКТ № 1707

ЗА ЧАСТНА ОБЩИНСКА СОБСТВЕНОСТ

Вписва се в УЧЛ № 86
входящ № 1057/09.05.2013
ПАРТИДА: 318/03
Съдия по вписванията:

Регистър VI
Досие 1707ч

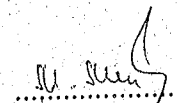
1.ДАТА НА СЪСТАВЯНЕ	26.04.2013 г.
2.ПРАВНО ОСНОВАНИЕ	Чл.19 от ЗСПЗЗ, писмо изх. № РД-03-358/28.02.2013 г. на Общинска служба по земеделие - Габрово и Скица № 2657/15.04.2013 г. на Службата по геодезия, картография и кадастър гр. Габрово.
3.ВИД И ОПИСАНИЕ НА ИМОТА	Поземлен имот с идентификатор 14218.308.376 / едно четири две едно осем точка три нула осем точка три седем шест/ по кадастралната карта и кадастралните регистри на гр. Габрово, находящ се в местност Тлъчника, незастроен. Площ: 2822/ две хиляди осемстотин двадесет и два / кв.м. Трайно предназначение на територията: Земеделска. Начин на трайно ползване: Ливада.
4.МЕСТОНАХОЖДЕНИЕ НА ИМОТА	Област Габрово, община Габрово, гр. ГАБРОВО, м. Тлъчника Кадастрален идентификатор 14218.308.376 (едно четири две едно осем точка три нула осем точка три седем шест), землище Смирненски;
5.ГРАНИЦИ НА ИМОТА	имоти: 14218.308.371, 14218.308.375, 14218.310.219, 14218.741.1, 14218.308.377.
6.ДАНЪЧНА ОЦЕНКА НА ИМОТА КЪМ МОМЕНТА НА УТВЪРЖДАВАНЕ НА АКТА:	51.36 лв. (петдесет и един лв. и тридесет и шест ст.)

7. СЪСОБСТВЕНИЦИ

8. НОМЕР И ДАТА НА
СЪСТАВЕНИ ПО-РАНО
АКТОВЕ

9. ПРЕДОСТАВЕНИ ПРАВА ЗА УПРАВЛЕНИЕ:

10. АКТОСЪСТАВИТЕЛ:
Милка Атанасова Мирчева - гл. специалист


.....
(Подпис)

11. ЗАБЕЛЕЖКИ:



АГЕНЦИЯ ПО ГЕОДЕЗИЯ,
КАРТОГРАФИЯ И КАДАСТЪР

София 1618, кв. Павлово, ул. Мусала №1
ТЕЛ.: 02/818 83 83, ФАКС: 02/955 53 33
ACAD@CADASTRE.BG * WWW.CADASTRE.BG

СЛУЖБА ПО ГЕОДЕЗИЯ, КАРТОГРАФИЯ И КАДАСТЪР - гр. ГАБРОВО

5300, Пл. "ВЪЗРАЖДАНЕ" №5, ет.4, 066/801644,
gabrovo@cadastre.bg, acad_gabro@mail.bg, БУЛСТАТ.130362903

СКИЦА НА ПОЗЕМЛЕН ИМОТ № 2657 / 15.04.2013 г.

Поземлен имот с идентификатор **14218.308.376**

Гр. Габрово, общ. Габрово, обл. Габрово

По кадастралната карта и кадастралните регистри, одобрени със Заповед РД-18-50 / 31.08.2007г.
на **ИЗПЪЛНИТЕЛЕН ДИРЕКТОР НА АГКК**

Последно изменение със заповед: **няма издадена заповед за изменение в КККР**

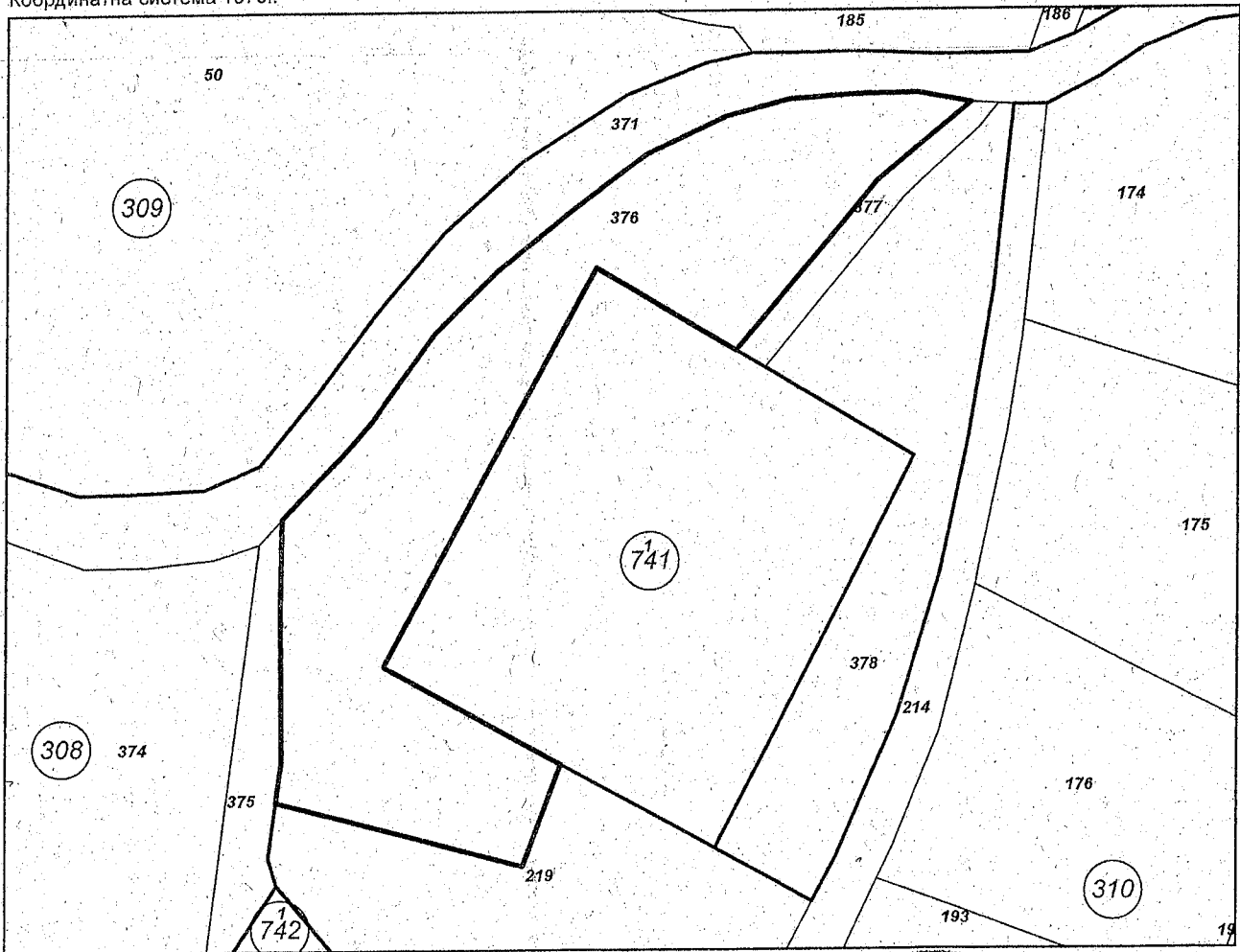
Адрес на поземления имот: **местност ТЛЪЧНИКА**

Площ: **2822 кв.м**

Трайно предназначение на територията: **Земеделска**

Начин на трайно ползване: **Ливада**

Координатна система 1970г.



М 1:1000

Номер по предходен план: **150017**

Съседни: **14218.308.371, 14218.308.375, 14218.310.219, 14218.741.1, 14218.308.377**

Скица № 2657 / 15.04.2013 г. издадена въз основа на
документ с входящ № 99-2245 / 12.04.2013 г.



инж. Нели Лазарова/

Собственици:

1. **ЗЕМИ ПО ЧЛ.19 ОТ ЗСПЗЗ**

Няма данни за идеалните части

Няма документ за собственост

Носители на други вещни права:

няма данни

Сгради, които попадат върху имота

.....

Скица № 2657 / 15.04.2013 г. издадена въз основа на документ с входящ № 99-2245 / 12.04.2013 г.



Инж. Нели Лазарова