

С К И Ц А

№ К00957/18.04.2013 г.

М 1:1000

на имот с номер 027015 в землището на с. КОПЧЕЛИТЕ с ЕКАТТЕ 38577, общ. ГАБРОВО.

Имотът е собственост на:

1. ЗЕМИ ПО ЧЛ.19 ОТ ЗСПЗЗ, Рег. номер 5018, гр. ГАБРОВО.

Документ: Решение по чл.18ж/1/ ППЗСПЗЗ от г.

Площ на имота: 3.986 дка. Начин на трайно ползване: Ливада

Вид собственост: Стопанисвано от общината

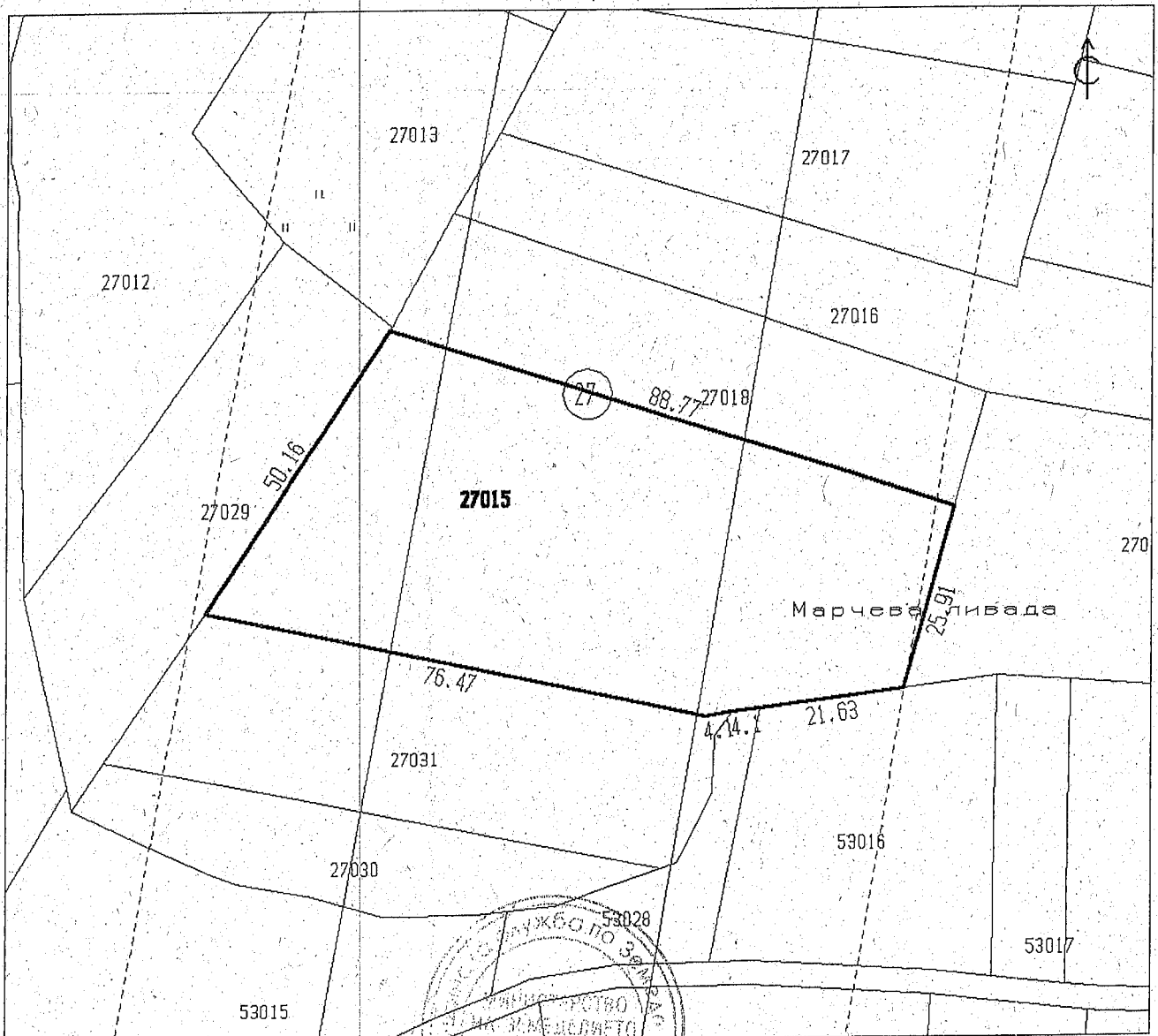
Категория на земята при неполивни условия: Места

Имотът се намира в местността "МАРЧЕВА ЛИВАДА" при граници и съседни:

№ 027029, Ливада	на	ЙОРДАНКА ИВАНОВА ХРИСТОВА и др.
№ 027018, Ливада	насл. на	СТОЙКА СТОЕВА БЕНЕВА
№ 027032, Ливада	насл. на	ИВАН ГРОЗЕВ ИВАНОВ
№ 053016, Широколист. гора	насл. на	ИВАН ИЛИЕВ ГРОЗЕВ
№ 053028, Просека	на	ДЪРЖАВНО ЛЕСНИЧЕЙСТВО
№ 027031, Ливада	на	ЗЕМИ ПО ЧЛ.19 ОТ ЗСПЗЗ

Върху имота има следните ограничения:

13 Електропровод 220 кV. На 25 м от двете страни до крайните проводници или на 30 м от оста на електропровода, не могат да се строят сгради и съоръжения и засаждат високостеблена растителност.



Скицата съдържа 1 стр. и има срок на валидност 6 месеца.

Изработил

ЯРОСЛАВ ЯНКОВ ЦАНЕВ


старши експерт

Дата: 18.04.2013 г. Заверил:

ИНЖ. ИЛКО РУСЕВ

Печат

НАЧАЛНИК на Общинска служба по земеделие




РЕПУБЛИКА БЪЛГАРИЯ

МИНИСТЕРСТВОТО НА РЕГИОНАЛНОТО РАЗВИТИЕ И БЛАГОУСТРОЙСТВО И
МИНИСТЕРСТВОТО НА ПРАВОСЪДИЕТО

ОБЩИНА Габрово ОБЛАСТ Габрово

УТВЪРЖДАВАМ:



(подпис и печат)

КМЕТ НА ОБЩИНА:
ТАНЯ ВЕНКОВА ХРИСТОВА

Вписване по ЗС/ПВ
Служба по вписванията гр. Габрово:
СЪДИЯ ПО ВПИСВАНИЯТА:

ЕИК: 000215630

ВПИСВА СЕ В ТОМ
ВХОДЯЩ № 1521-09.05.2013
ПАРТИДА: 31819
Съдия по вписванията:

АКТ № 1711

ЗА ЧАСТНА ОБЩИНСКА СОБСТВЕНОСТ



Регистър VI
Досие 1711ч

1.ДАТА НА СЪСТАВЯНЕ	29.04.2013 г.
2.ПРАВНО ОСНОВАНИЕ	Чл.2, ал.1, т.1 от ЗОС, чл.19 от ЗСПЗЗ и Скица № К00957/18.04.2013 г. на Общинска служба по земеделие гр. Габрово
3.ВИД И ОПИСАНИЕ НА ИМОТА	Земеделска земя Имот № 027015 / двадесет и седем хиляди и петнадесет/, находящ се в местността " Марчева ливада " в землището на с. Копчелиите с ЕКАТТЕ 38577, общ. Габрово, незастроен. Площ: 3.986 дка/ три декара и деветстотин осемдесет и шест кв.м./ Начин на трайно ползване: Ливада. Категория на земята при неполивни условия: Шеста.
4.МЕСТОНАХОЖДЕНИЕ НА ИМОТА	Област Габрово, община Габрово, С. КОПЧЕЛИИТЕ м. Марчева ливада
5.ГРАНИЦИ НА ИМОТА	имот № 027029 - ливада имот № 027018 - ливада имот № 027032 - ливада имот № 053016 - широколист. гора имот № 053028 - просека имот № 027031 - ливада.
6.ДАНЪЧНА ОЦЕНКА НА ИМОТА КЪМ МОМЕНТА НА УТВЪРЖДАВАНЕ НА АКТА:	226.01 лв. (двеста двадесет и шест лв. и една ст.)


7. СЪСОБСТВЕНИЦИ

8. НОМЕР И ДАТА НА
СЪСТАВЕНИ ПО-РАНО
АКТОВЕ

9. ПРЕДОСТАВЕНИ ПРАВА ЗА УПРАВЛЕНИЕ:

10. АКТОСЪСТАВИТЕЛ:

Милка Атанасова Мирчева - гл. специалист


.....
(Подпис)

11. ЗАБЕЛЕЖКИ:

Върху имота има следните ограничения:

13 Електропровод 220 кV. На 25 м от двете страни до крайните проводници или на 30 м от оста на електропровода, не могат да се строят сгради и съоръжения и засажда високостеблена растителност.