

С К И Ц А

стр. 1 от 1
Вх. № 5018

№ К00958/19.04.2013 г.

М 1:1000

на имот с номер 027031 в землището на с. КОПЧЕЛИИТЕ с ЕКАТТЕ 38577, общ. ГАБРОВО.

Имотът е собственост на:

1. ЗЕМИ ПО ЧЛ.19 ОТ ЗСПЗЗ, Рег. номер 5018, гр. ГАБРОВО,

Документ: Решение по чл.18ж/1/ ППЗСПЗЗ от г.

Площ на имота: 2.019 дка. Начин на трайно ползване: Ливада

Вид собственост: Стопанисвано от общината

Категория на земята при неполивни условия: Цеста

Имотът се намира в местността "МАРЧЕВА ЛИВАДА" при граници и съседни:

№ 027029, Ливада

на ЙОРДАНКА ИВАНОВА ХРИСТОВА и др.

№ 027015, Ливада

на ЗЕМИ ПО ЧЛ.19 ОТ ЗСПЗЗ

№ 053028, Пресека

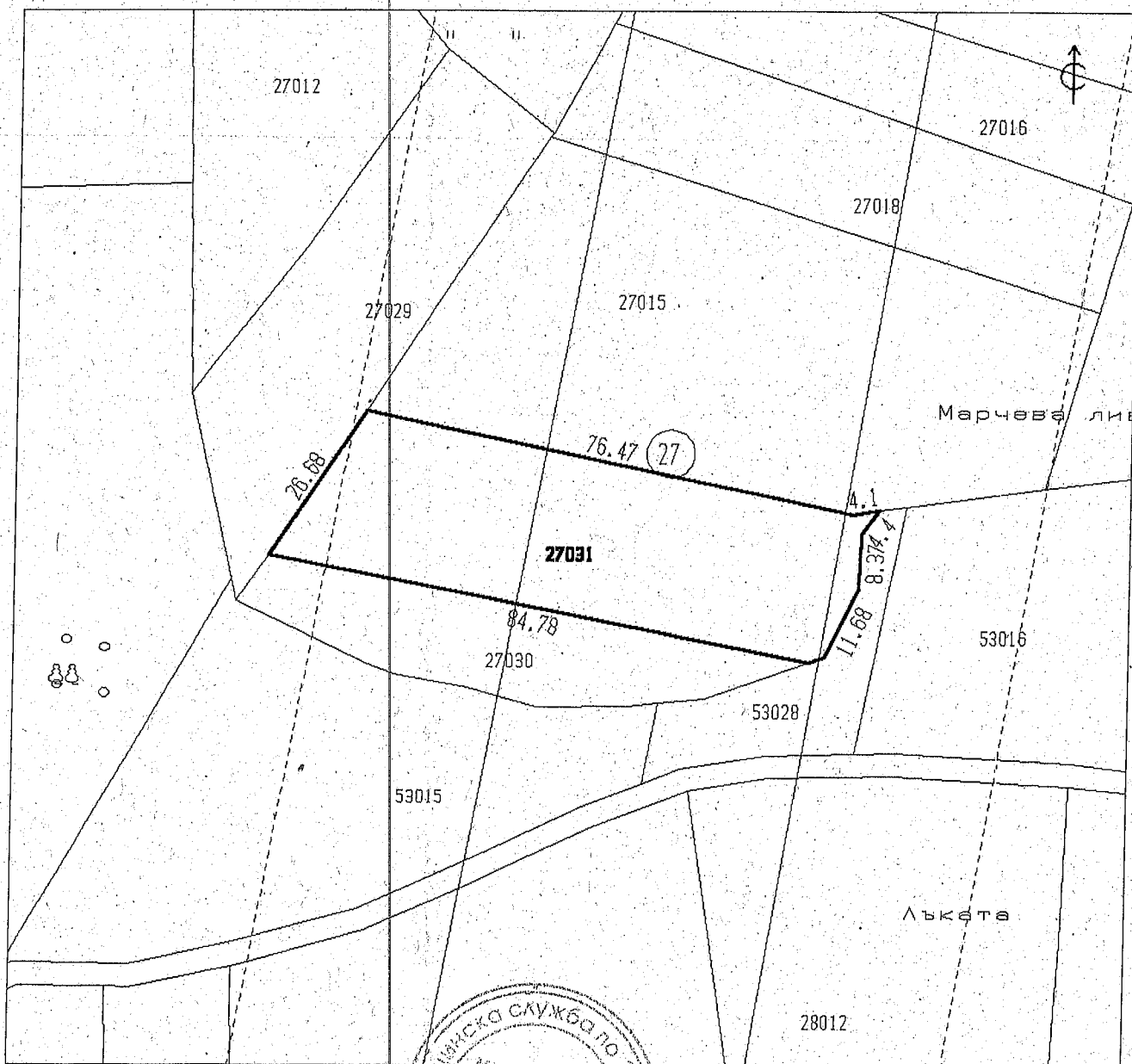
на ДЪРЖАВНО ЛЕСНИЧЕЙСТВО

№ 027030, Ливада

на ВЕЛИКА НАЧЕВА ПЕТРОВА

Върху имота има следните ограничения:

13 Електропровод 220 kV. На 25 м от двете страни до крайните проводници или на 30 м от оста на електропровода, не могат да се строят сгради и съоръжения и засажда високостеблена растителност.



Скицата съдържа 1 стр. и има срок на валидност 60 месеца

Изработил:

ЯРОСЛАВ ЯНКОВ ЦАНЕВ

старши експерт

ИНЖ. ИВКО РУСЕВ

началник на Общинска служба по земеделие


Дата: 18.04.2013 г. Заверил:

Печат



РЕПУБЛИКА БЪЛГАРИЯ

МИНИСТЕРСТВОТО НА РЕГИОНАЛНОТО РАЗВИТИЕ И БЛАГОУСТРОЙСТВО И
МИНИСТЕРСТВОТО НА ПРАВОСЪДИЕТО



ОБЩИНА Габрово ОБЛАСТ Габрово

УТВЪРЖДАВАМ:

(подпис и печат)

КМЕТ НА ОБЩИНА:
ТАНЯ ВЕНКОВА ХРИСТОВА

Вписване по ЗС/ПВ
Служба по вписванията гр. Габрово:
СЪДИЯ ПО ВПИСВАНИЯТА:

ЕИК: 000215630

ВПИСВА СЕ В ТОМ	IV - 89
ВХОДНИ №	1154/09.05.2013
ПАРТИДА:	31817
Съдия по вписванията:	

АКТ № 1712

ЗА ЧАСТНА ОБЩИНСКА СОБСТВЕНОСТ

Регистър VI
Досие 1712ч



1.ДАТА НА СЪСТАВЯНЕ	29.04.2013 г.
2.ПРАВНО ОСНОВАНИЕ	Чл.2,ал.1,т.1 от ЗОС, Протоколно решение № 1 от 29.12.2008 г. на комисията по чл. 19,ал.2 от ЗСПЗЗ,одобрено със Заповед № РД-ЗА-54/30.12.2008 г. на Директора на ОДЗ, гр.Габрово и Скица № К00958/18.04.2013 г. на Общинска служба по земеделие гр. Габрово
3.ВИД И ОПИСАНИЕ НА ИМОТА	Земеделска земя Имот № 027031 / двадесет и седем хиляди тридесет и едно /, находящ се в местността " Марчева ливада " в землището на с. Копчелиите с ЕКАТТЕ 38577, общ. Габрово, незастроен. Площ: 2.019 дка/ два декара и деветнадесет кв.м./ Начин на трайно ползване: Ливада. Категория на земята при неполивни условия: Шеста.
4.МЕСТОНАХОЖДЕНИЕ НА ИМОТА	Област Габрово, община Габрово, С. КОПЧЕЛИИТЕ м. Марчева ливада
5.ГРАНИЦИ НА ИМОТА	имот.№ 027029 - ливада имот.№ 027015 - ливада имот.№ 053028 - просека имот.№ 027030 - ливада.
6.ДАНЪЧНА ОЦЕНКА НА ИМОТА КЪМ МОМЕНТА НА УТВЪРЖДАВАНЕ НА АКТА:	114.48 лв. (сто и четиринадесет лв. и четиридесет и осем ст.)


7. СЪСОБСТВЕНИЦИ

8. НОМЕР И ДАТА НА
СЪСТАВЕНИ ПО-РАНО
АКТОВЕ

9. ПРЕДОСТАВЕНИ ПРАВА ЗА УПРАВЛЕНИЕ:

10. АКТОСЪСТАВИТЕЛ:

Милка Атанасова Мирчева - гл. специалист


(Подпис)

11. ЗАБЕЛЕЖКИ:

Върху имота има следните ограничения:

13 Електропровод 220 кV. На 25 м от двете страни до крайните проводници или на 30 м от оста на електропровода, не могат да се строят сгради и съоръжения и засажда високостеблена растителност.