




РЕПУБЛИКА БЪЛГАРИЯ

МИНИСТЕРСТВОТО НА РЕГИОНАЛНОТО РАЗВИТИЕ И БЛАГОУСТРОЙСТВО И
МИНИСТЕРСТВОТО НА ПРАВОСЪДИЕТО

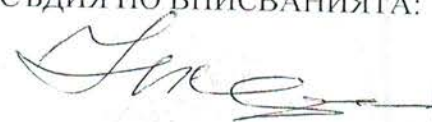
ОБЩИНА Габрово ОБЛАСТ Габрово

ВПИСВА СЕ В ТОМ X-181
ВХОДЯЩ № 226/11.12.2012
ПАРТИДА: 24066
Съдия по вписванията:

УТВЪРЖДАВАМ: 
(подпис и печат)

КМЕТ НА ОБЩИНА:
ТАНЯ ВЕНКОВА ХРИСТОВА

Вписване по ЗСПВ
Служба по вписванията:
СЪДИЯ ПО ВПИСВАНИЯТА:



ЕИК: 000215630

АКТ № 1653

ЗА ЧАСТНА ОБЩИНСКА СОБСТВЕНОСТ

Регистър VI
Досие 1653ч

1.ДАТА НА СЪСТАВЯНЕ	05.12.2012 г.
2.ПРАВНО ОСНОВАНИЕ	Чл.59, ал.1 от Закона за общинската собственост и Схема № 5521/30.08.2012 г. на Службата по Геодезия, Картография и Кадастър Габрово
3.ВИД И ОПИСАНИЕ НА ИМОТА	Апартамент № 53 (петдесет и три), ет.9 (девет) , със застроена площ - 58.90 (петдесет и осем кв.м и деветдесет кв.дм.) кв.м., състоящ се от стая, кухня, коридор, санитарен възел и една тераса, заедно с прилежащото избено помещение № 53 (петдесет и три), разположено в сутерена, със светла площ 2.55 (два кв.м и петдесет и пет кв.дм.) кв.м. и 0.781 % (седемстотин осемдесет и една хилядни от процента) ид.части от общите части на сградата, и заедно с отстъпеното право на строеж върху общинска земя, построен през 1975 (хиляда деветстотин седемдесет и пета) година. Вид конструкция Масивна - по метода "Пълзящ кофраж" Брой етажи 15; Брой допълнителни етажи 1;
4.МЕСТОНАХОЖДЕНИЕ НА ИМОТА	Област Габрово, община Габрово, гр. ГАБРОВО, кв. Лъката, ул. Орловска № 129, ет. 9, ап. 53. Кадастрален идентификатор 14218.509.3.3.53(едно четири две едно осем точка пет нула девет точка три точка три точка пет три) одобрена със Заповед РД-18-64/26.10.2007 г. на изп.директор на АГКК. Квартал от регулация № 185; Парцел II; по плана на гр.Габрово, III етап, I част, одобрен с Решение № 273/19.10.2006 г. на Общински съвет -Габрово.
5.ГРАНИЦИ НА ИМОТА	Съседни самостоятелни обекти на апартамента в сградата: На същия етаж - 14218.509.3.3.52 (ап.№52) и 14218.509.3.3.54 (ап.№54); Под обекта - 14218.509.3.3.47 (ап.№47) ; Над обекта - 14218.509.3.3.59 (ап.№59). Граници на избеното помещение: Север - коридор; Изток - маза на ап.№67; ; Юг - маза на ап.№75; Запад - маза на ап.№69; Отгоре - нежилищна част, Отдолу - няма.

6. ДАНЪЧНА ОЦЕНКА НА ИМОТА КЪМ МОМЕНТА НА УТВЪРЖДАВАНЕ НА АКТА:

25 284.10 (двадесет и пет хиляди двеста осемдесет и четири лв. и десет ст.)

7. СЪСОБСТВЕНИЦИ

8. НОМЕР И ДАТА НА СЪСТАВЕНИ ПО-РАНО АКТОВЕ

АОС № 694 / 22 февруари 2000 г.

9. ПРЕДОСТАВЕНИ ПРАВА ЗА УПРАВЛЕНИЕ:

10. АКТОСЪСТАВИТЕЛ:

Желязка Съботинова Иванова - ст. експерт


(Подпис)

11. ЗАБЕЛЕЖКИ:



СЛУЖБА ПО ГЕОДЕЗИЯ, КАРТОГРАФИЯ И КАДАСТЪР - гр. ГАБРОВО

5300, Пл. "ВЪЗРАЖДАНЕ" №5, ет.4, 066/801644,
gabrovo@cadastre.bg, acad_gabro@mail.bg, БУЛСТАТ:130362903

СХЕМА № 68 / 07.01.2013 г.
НА САМОСТОЯТЕЛЕН ОБЕКТ В СГРАДА

с идентификатор **14218.509.3.3.53**

Гр. Габрово, общ. Габрово, обл. Габрово

По кадастралната карта и кадастралните регистри, одобрени със Заповед РД-18-64 / 26.10.2007г.
на **ИЗПЪЛНИТЕЛЕН ДИРЕКТОР НА АГКК**

Последно изменение със заповед: няма издадена заповед за изменение в КККР

Адрес на имота: гр. Габрово, п.к. 5300, ул. ОРЛОВСКА № 129, ет. 9, ап. 53

Самостоятелният обект се намира в сграда № 3, разположена в поземлен имот с идентификатор **14218.509.3**

Предназначение на самостоятелния обект: **Жилище, апартамент**

Брой нива на обекта: **1**

Посочена в документа площ: **58.90 кв.м**

Прилежащи части: **маза №53 - 2,55 кв.м, заедно с 0,781 % ид.ч. от общ.ч. на сгр.**

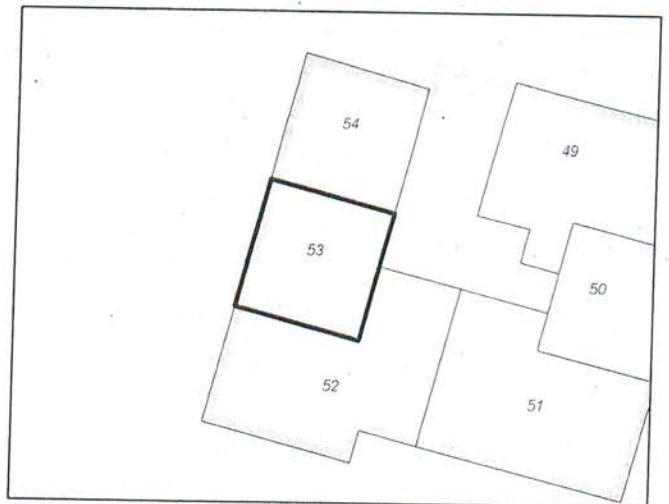
Ниво: **1**

Съседни самостоятелни обекти в сградата:

На същия етаж: **14218.509.3.3.52, 14218.509.3.3.54**

Под обекта: **14218.509.3.3.47**

Над обекта: **14218.509.3.3.59**




Собственици:

1. **000215630, ОБЩИНА ГАБРОВО**

Ид. част 1/1, площ 58.9 кв.м. от правото на собственост

Акт за частна общинска собственост № 181 том X рег. 3326 от 17.12.2012г., издаден от АВ - СЛУЖБА ПО
ВПИСВАНИЯТА - ГР. ГАБРОВО

Схема № 68 / 07.01.2013 г. е издадена въз основа на документ с входящ № 99-42 / 04.01.2013 г.



/инж. Нели Лазарова/