

СЛУЖБА ПО ГЕОДЕЗИЯ, КАРТОГРАФИЯ И КАДАСТЪР - гр. ГАБРОВО

5300, Пл. "ВЪЗРАЖДАНЕ" №5, ет.4, 066/801644,  
gabrovo@cadastre.bg, acad\_gabro@mail.bg, БУЛСТАТ:130362903

**СКИЦА НА ПОЗЕМЛЕН ИМОТ**  
**№ 286 / 14.01.2013 г.**

Поземлен имот с идентификатор 14218.501.220

Гр. Габрово, общ. Габрово, обл. Габрово

По кадастралната карта и кадастралните регистри, одобрени със Заповед РД-18-64 / 26.10.2007г.

на **ИЗПЪЛНИТЕЛЕН ДИРЕКТОР НА АГКК**

Последно изменение със заповед: КД-14-07-1074 / 04.11.2008г. на **НАЧАЛНИК НА СГКК - ГАБРОВО**

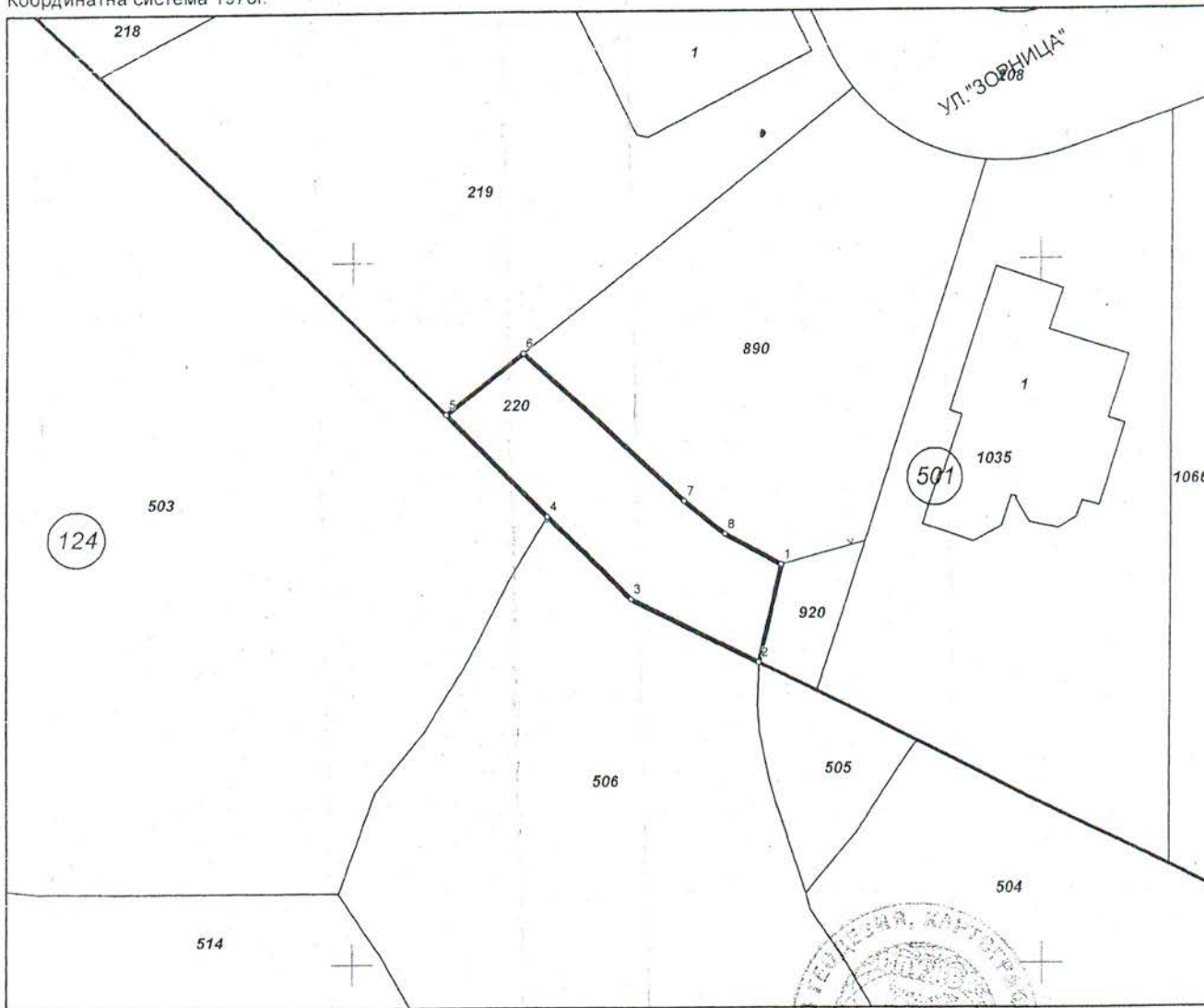
Адрес на поземления имот: **гр. Габрово, п.к. 5300, ул. ЗОРНИЦА**

Площ: **196 кв.м**

Трайно предназначение на територията: **Урбанизирана**


Начин на трайно ползване: **За друг вид озеленени площи**

Координатна система 1970г.



М 1:500

Скица № 286 / 14.01.2013 г. издадена въз основа на документ с входящ № 99-154 / 10.01.2013 г.



*[Signature]*  
/инж. Нели Пазарова/



АГЕНЦИЯ ПО ГЕОДЕЗИЯ,  
КАРТОГРАФИЯ И КАДАСТЪР

София 1618, кв. Павлово, ул. Мусала №1  
ТЕЛ.: 02/818 83 83, ФАКС: 02/955 53 33  
ACAD@CADASTRE.BG • СТРАНИЦА: 2STRE.BG

СЛУЖБА ПО ГЕОДЕЗИЯ, КАРТОГРАФИЯ И КАДАСТЪР - гр. ГАБРОВО

5300, Пл. "ВЪЗРАЖДАНЕ" №5, ет.4, 066/801644,  
gabrovo@cadastre.bg, acad\_gabro@mail.bg, БУЛСТАТ:130362903

## СКИЦА НА ПОЗЕМЛЕН ИМОТ № 1569 / 28.02.2013 г.

Поземлен имот с идентификатор 14218.501.920

Гр. Габрово, общ. Габрово, обл. Габрово

По кадастралната карта и кадастралните регистри, одобрени със Заповед РД-18-64 / 26.10.2007г.  
на ИЗПЪЛНИТЕЛЕН ДИРЕКТОР НА АГКК

Последно изменение със заповед: КД-14-07-568 / 19.05.2008г. на НАЧАЛНИКА НА СК - ГАБРОВО

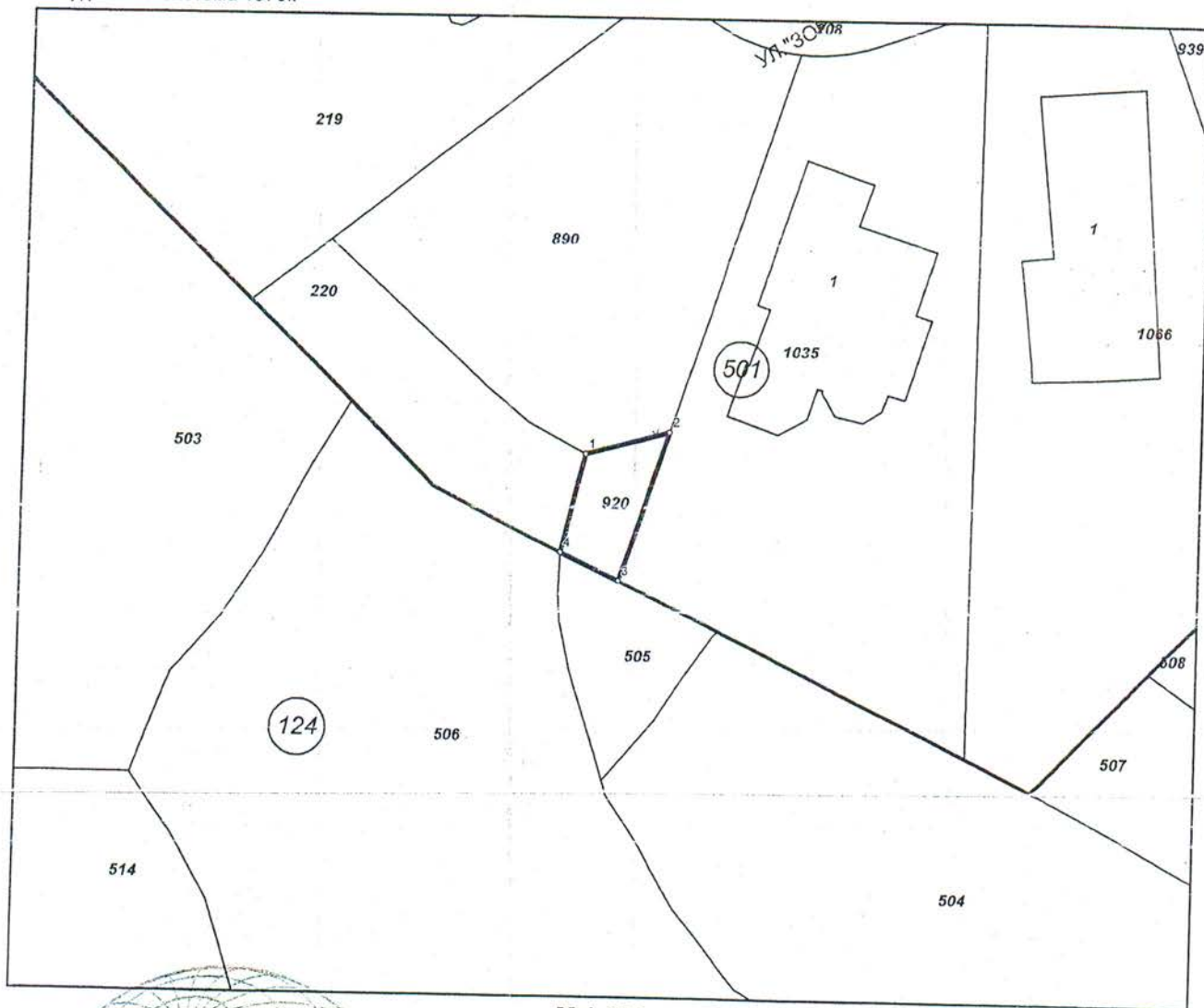
Адрес на поземления имот: гр. Габрово, п.к. 5300, ул. ЗОРНИЦА

Площ: 45 кв.м

Трайно предназначение на територията: Урбанизирана

Начин на трайно ползване: Незастроен имот за жилищни нужди

Координатна система 1970г.



М 1:500

Скица № 1569 / 28.02.2013 г. издадена въз основа на  
документ с входящ № 99-1266 / 26.02.2013 г.

Инж. Нели Лазарова