

РЕПУБЛИКА БЪЛГАРИЯ
МИНИСТЕРСТВО НА РЕГИОНАЛНОТО РАЗВИТИЕ И БЛАГОУСТРОЙСТВОТО И
МИНИСТЕРСТВО НА ПРАВОСЪДИЕТО

ОБЩИНА ГАБРОВО ОБЛАСТ ГАБРОВО

Вписване по ЗС/ПВ.

Служба по вписванията гр. Габрово

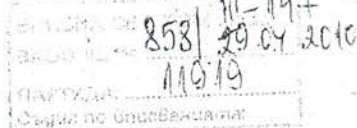
УТВЪРЖДАВАМ:

(подпис и печат)

ВРИД КМЕТ НА ОБЩИНА:

инж. КАЛИНКА ЙОРДАНОВА ПЕНЕВА

Община Габрово с ЕИК 000215630



СЪДИЯ ПО ВПИСВАНИЯТА:

АКТ N:1465
ЗА ЧАСТНА ОБЩИНСКА СОБСТВЕНОСТ

Регистър: 2
Досие: 1465

1.ДАТА НА СЪСТАВЯНЕ	20.04.2010 год.
2.ПРАВНО ОСНОВАНИЕ	Чл.2, ал.1, т.1 от Закона за общинската собственост, Протоколно решение № 1 от 29.12.2008 г. на комисията по чл.19, ал.2 одобрено със Заповед № РД-ЗА-54 от 30.12.2008 г. на Директора на ОСЗ-Габрово, и Скица № К01349/14.04.2010 г. на Общинска служба по земеделие гр. Габрово
3.ВИД И ОПИСАНИЕ НА ИМОТА	Имот № 408008/четиристотин и осем хиляди и осем/ м."Чехлево", землище с.Драгановци с ЕКАТТЕ 23159 /двадесет и три хиляди сто петдесет и девет/, общ. Габрово Начин на трайно ползване - Нива; Категория на земята при неполивни условия - Седма (59.646), Шеста (72.901) Площ - 132.547/сто тридесет и два декара и петстотин четиридесет и седем кв.м./ дка.
4.МЕСТОНАХОЖДЕНИЕ НА ИМОТА:	Област Габрово, Община Габрово, землище с. Драгановци, м."Чехлево"
5.ГРАНИЦИ НА ИМОТА:	Имоти: № 444003; № 408006; № 001090; № 001089; № 000835; № 000834; № 000835; № 001096; № 408005 № 408002; № 444022; № 444001; № 444002; № 444040.
6.ДАНЪЧНА ОЦЕНКА НА ИМОТА КЪМ МОМЕНТА НА УТВЪРЖДАВАНЕ НА АКТА.	8 442.90/осем хиляди четиристотин четиридесет и два лева и деветдесет стотинки/лева.

7. СЪСОБСТВЕНИЦИ

няма

8. НОМЕР И ДАТА НА
СЪСТАВЕНИ ПО-РАНО
АКТОВЕ

9. ПРЕДОСТАВЕНИ ПРАВА ЗА УПРАВЛЕНИЕ

10. АКТОСЪСТАВИТЕЛ

инж. Желязка Съботинова Иванова - ст. експерт в отдел "ОС"

Подпис

11. ЗАБЕЛЕЖКИ

С К И Ц А

стр. 1 от 1
Вх. № 21563

№ K01595/27.02.2013 г.
М 1:5000

на имот с номер 408008 в землището на с. ДРАГАНОВЦИ с ЕКАТТЕ 23159, общ. ГАБРОВО.

Имотът е собственост на:

1. ОБЩИНА ГАБРОВО, Рег. номер 000215630, гр. ГАБРОВО, пл. "Възраждане" 3.

Документ: Акт за частна общинска собственост № 1465 от 20.04.2010 г., вписване в Служба по вписванията ГАБРОВО, Вх. рег. № 858, от 29.04.2010 г., Акт № 147, том III

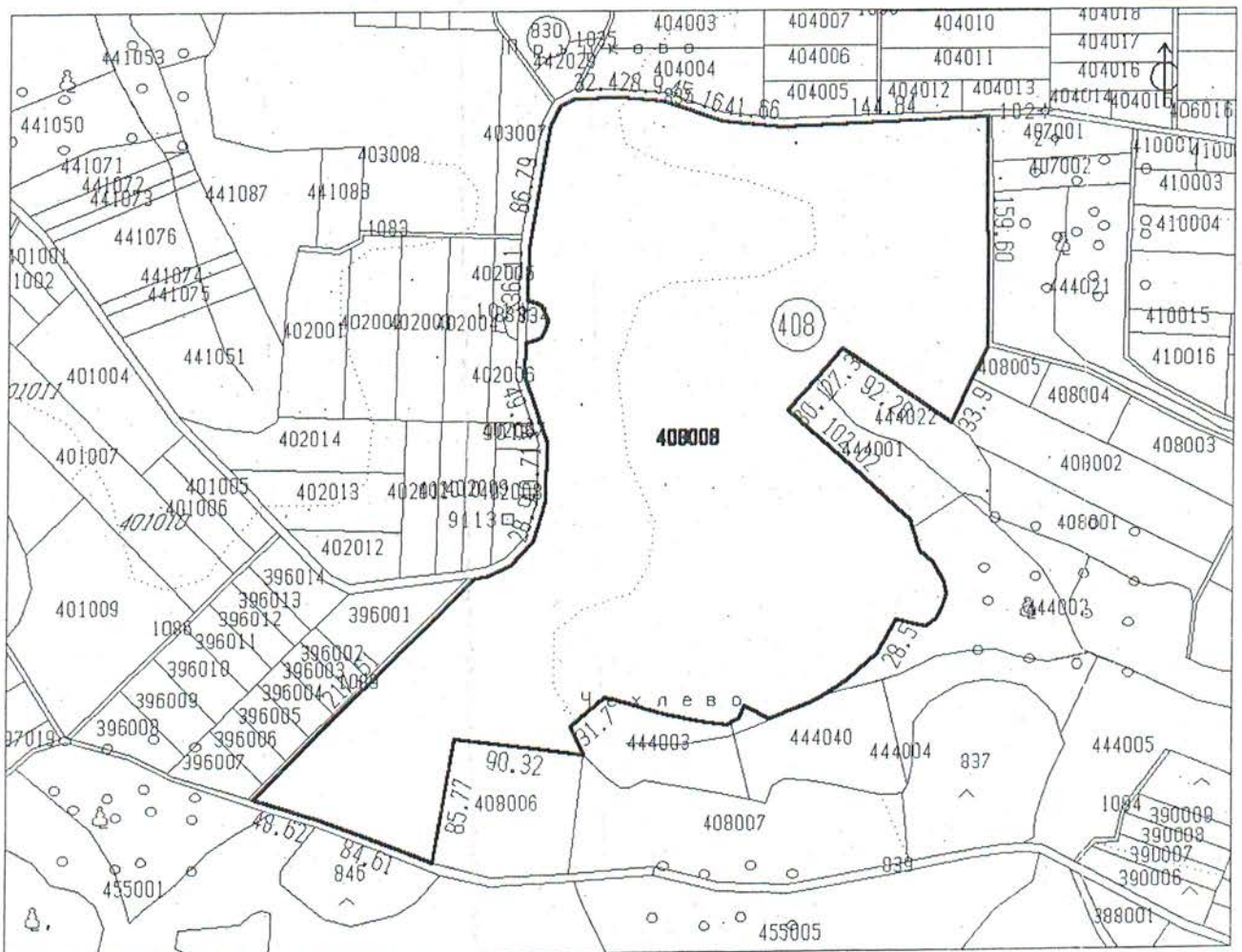
Площ на имота: 132.547 дка. Начин на трайно ползване: Нива

Вид собственост: Общинска частна

Категория на земята при неполивни условия: Седма (59.646) Шеста (72.901)

Имотът се намира в местността "ЧЕХАЛЕВО" при граници и съседи:

№ 444003, Широколист. гора	насл. на	КУНА АЛЕВА МИНКОВА
№ 408006, Нива	насл. на	КУНЬО ИВАНОВ РУСЕВ
№ 001090, Полски път	на	ОБЩИНА ГАБРОВО
№ 001089, Полски път	на	ОБЩИНА ГАБРОВО
№ 000835, Полски път	на	ОБЩИНА ГАБРОВО
№ 000834, Истор. местност	на	ДЪРЖАВАТА
№ 000835, Полски път	на	ОБЩИНА ГАБРОВО
№ 001096, Полски път	на	ОБЩИНА ГАБРОВО
№ 408005, Нива	на	СВЕТАОЗАР ИВАНОВ ДИЧЕВСКИ
№ 408002, Нива	на	МИРОСЛАВ ИВАНОВ ХИНКОВ
№ 444022, Широколист. гора	на	ДЪРЖАВНО ЛЕСНИЧЕЙСТВО
№ 444001, Широколист. гора	насл. на	ААЛЪ КОСЕВ КУНЕВ
№ 444002, Широколист. гора	насл. на	МИХО КОЛЕВ СТОЯНОВ
№ 444040, Широколист. гора	насл. на	ГИЧО МИХОВ ИВАНОВ

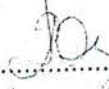




РЕПУБЛИКА БЪЛГАРИЯ

МИНИСТЕРСТВОТО НА РЕГИОНАЛНОТО РАЗВИТИЕ И БЛАГОУСТРОЙСТВО И
МИНИСТЕРСТВОТО НА ПРАВОСЪДИЕТО

ОБЩИНА Габрово ОБЛАСТ Габрово

УТВЪРЖДАВАМ: 

(подпис и печат)

КМЕТ НА ОБЩИНА:
ТАНЯ ВЕНКОВА ХРИСТОВА

ЕИК: 000215630



Вписване по ЗС/ПВ
Служба по вписванията: Габрово
СЪДИЯ ПО ВПИСВАНИЯТА:



АКТ № 1687

ЗА ЧАСТНА ОБЩИНСКА СОБСТВЕНОСТ

Регистър VI
Досие 1687ч

1.ДАТА НА СЪСТАВЯНЕ	04.02.2013 г.
2.ПРАВНО ОСНОВАНИЕ	Чл.2,ал.1,т.1 от ЗОС, Протоколно решение № 1/29.12.2008 г. на комисията по чл. 19; ал.2 от ЗСПЗЗ,одобрено със Заповед № РД-ЗА-54/30.12.2008 г. на Директора на ОСД, гр.Габрово и Скица № 00022/05.11.2012 г. на Общинска служба "Земеделие и гори" Габрово
3.ВИД И ОПИСАНИЕ НА ИМОТА	Земеделска земя Имот № 071041 (седемдесет и една хиляди четиридесет и един), м."Гачкова лъка" в землището на с.Поповци с ЕКАТТЕ 57675 Площ 0.603 (нула дка и шестстотин и три кв.м.) дка. Начин на трайно ползване - Нива Категория на земята при неполивни условия - пета
4.МЕСТОНАХОЖДЕНИЕ НА ИМОТА	Област Габрово, община Габрово, С. ПОПОВЦИ м. Гачкова лъка.
5.ГРАНИЦИ НА ИМОТА	071042; 071039; 071029;071021.
6.ДАНЪЧНА ОЦЕНКА НА ИМОТА КЪМ МОМЕНТА НА УТВЪРЖДАВАНЕ НА АКТА:	67.96 (шестдесет и седем лв. и деветдесет и шест ст.)

8.НОМЕР И ДАТА НА
СЪСТАВЕНИ ПО-РАНО
АКТОВЕ

9.ПРЕДОСТАВЕНИ ПРАВА ЗА УПРАВЛЕНИЕ:

10.АКТОСЪСТАВИТЕЛ:
Желязка Съботинова Иванова - ст.експерт



(Подпис)

11.ЗАБЕЛЕЖКИ:

С К И Ц А

№ Ф02732/04.03.2013 г.
М 1:500

на имот с номер 071041 в землището на с.ПОПОВЦИ с ЕКАТТЕ 57675, общ.ГАБРОВО.

Имотът е собственост на:

1. ОБЩИНА ГАБРОВО, Рег. номер 000215630, гр.ГАБРОВО, пл."Възраждане"З

Документи: Акт за частна общинска собственост № 1687 от 04.02.2013 г., вписване в Служба по вписванията СВ-ГАБРОВО, Вх.рег.№ 260, от 08.02.2013 г.; Акт № .., том I-141, Партидна книга: том 30098

Площ на имота: 0.603 дка. Начин на трайно ползване: Нива

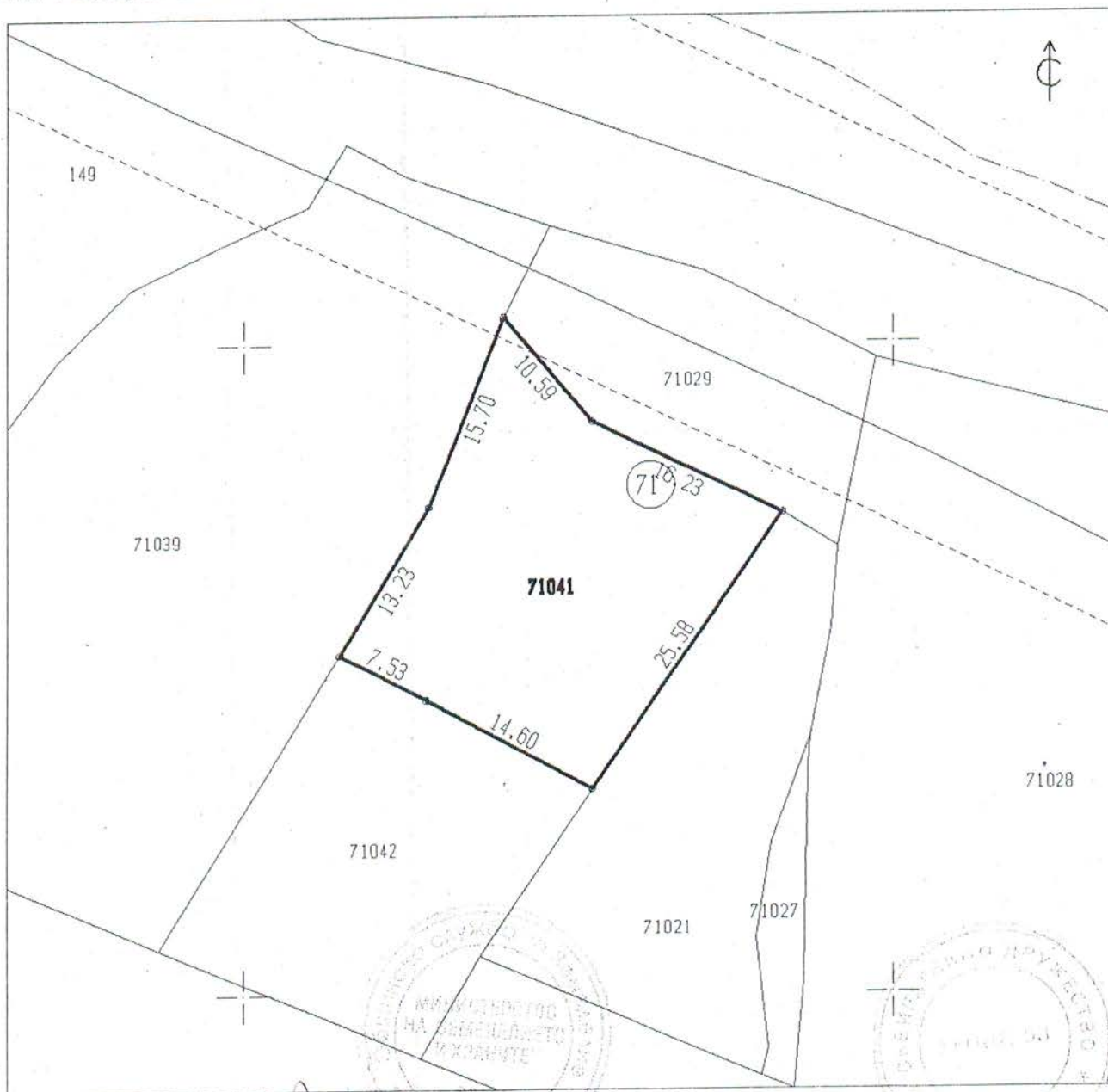
Вид собственост: Общинска частна

Категория на земята при неполивни условия: Пета

Имотът се намира в местността "ГАЧКОВА ЛЪКА" при граници и съседи:

- № 071042, Нива насл. на РУСИ ИВАНОВ ХРИСТОВ
- № 071039, Нива насл. на ДИМИТЪР РАЙКОВ ИВАНОВ
- № 071029, Нива на ИВАН ИЛИЕВ САВОВ
- № 071021, Нива на ИВАН ИЛИЕВ САВОВ

Имотът е образуван от имот № 071040.



Скицата съдържа 1 стр. и има срок на валидност 6 месеца.

Изработил: / инж. ЛЮДИМЛ ТОДОРОВ
/ СД "ГЕОИД-93-КОЛЕВ И СИЕ" - ГАБРОВО

Дата: 06.03.2013 г. Заверил: / ИНЖ. ИАКО РУСЕВ
Печат: / НАЧАЛНИК на Общинска служба по земеделие



РЕПУБЛИКА БЪЛГАРИЯ

МИНИСТЕРСТВОТО НА РЕГИОНАЛНОТО РАЗВИТИЕ И БЛАГОУСТРОЙСТВО И
МИНИСТЕРСТВОТО НА ПРАВОСЪДИЕТО

ОБЩИНА Габрово ОБЛАСТ Габрово

УТВЪРЖДАВАМ:

(подпис и печат)

КМЕТ НА ОБЩИНА:
ТАНЯ ВЕНКОВА ХРИСТОВА

ЕИК: 000215630

Вписване по ЗС/ПВ

Служба по вписванията: Габрово

СЪДИЯ ПО ВПИСВАНИЯТА:

АКТ № 1688

ЗА ЧАСТНА ОБЩИНСКА СОБСТВЕНОСТ

Регистър VI
Досие 1688ч

1.ДАТА НА СЪСТАВЯНЕ	04.02.2013 г.
2.ПРАВНО ОСНОВАНИЕ	Чл.2,ал.1,т.1 от ЗОС, Протоколно решение № 1 от 29.12.2008 г. на комисията по чл. 19,ал.2 от ЗСПЗЗ,одобрено със Заповед № РД-ЗА-54/30.12.2008 г. на Директора на ОСД, гр.Габрово и Скица № 00023/05.11.2012 г. на Общинска служба "Земеделие и гори" Габрово
3.ВИД И ОПИСАНИЕ НА ИМОТА	Земеделска земя Имот №072015 (седемдесет и две хиляди и петнадесет), м."Гачкова лъка" в землището на с.Поповци с ЕКАТТЕ 57675 Начин на трайно ползване - НИВА Преобладаваща категория на земята - 7 (седем) Площ - 1.685 (един дка и шестстотин осемдесет и пет кв.м.) дка
4.МЕСТОНАХОЖДЕНИЕ НА ИМОТА	Област Габрово, община Габрово, С. ПОПОВЦИ м. Гачкова лъка
5.ГРАНИЦИ НА ИМОТА	имот № 072037 - Нива имот № 072013 - Нива имот № 072016 - Нива имот № 072022 - Нива
6.ДАНЪЧНА ОЦЕНКА НА ИМОТА КЪМ МОМЕНТА НА УТВЪРЖДАВАНЕ НА АКТА:	105.31(сто и пет лв. и тридесет и една ст.)

7. СЪСОБСТВЕНИЦИ

8. НОМЕР И ДАТА НА
СЪСТАВЕНИ ПО-РАНО
АКТОВЕ

9. ПРЕДОСТАВЕНИ ПРАВА ЗА УПРАВЛЕНИЕ:

10. АКТОСЪСТАВИТЕЛ:

Желязка Съботинова Иванова - ст. експерт



(Подпис)

11. ЗАБЕЛЕЖКИ:

Върху имота има следните ограничения:

11 Електропровод 20 kV. На 10 м от двете страни до крайните проводници или на 11 м от оста на електропровода, не могат да се строят сгради и съоръжения и засажда високостеблена растителност.

С К И Ц А

стр. 1 от 1
Вх. № 5010

№ Ф02733/04.03.2013 г.
М 1:500

на имот с номер 072015 в землището на с. ПОПОВЦИ с ЕКАТТЕ 57675, общ. ГАБРОВО.

Имотът е собственост на:

1. ОБЩИНА ГАБРОВО, Рег. номер 000215630, гр. ГАБРОВО, пл. "Възраждане" 3

Документ: Акт за частна общинска собственост № 1688 от 04.02.2013 г., вписване в Служба по вписванията СВ-ГАБРОВО, Вх. рег. № 259, от 08.02.2013 г., Акт № .., том I-140, Партидна книга: том 30090

Площ на имота: 1,685 дка. Начин на трайно ползване: Нива

Вид собственост: Общинска частна

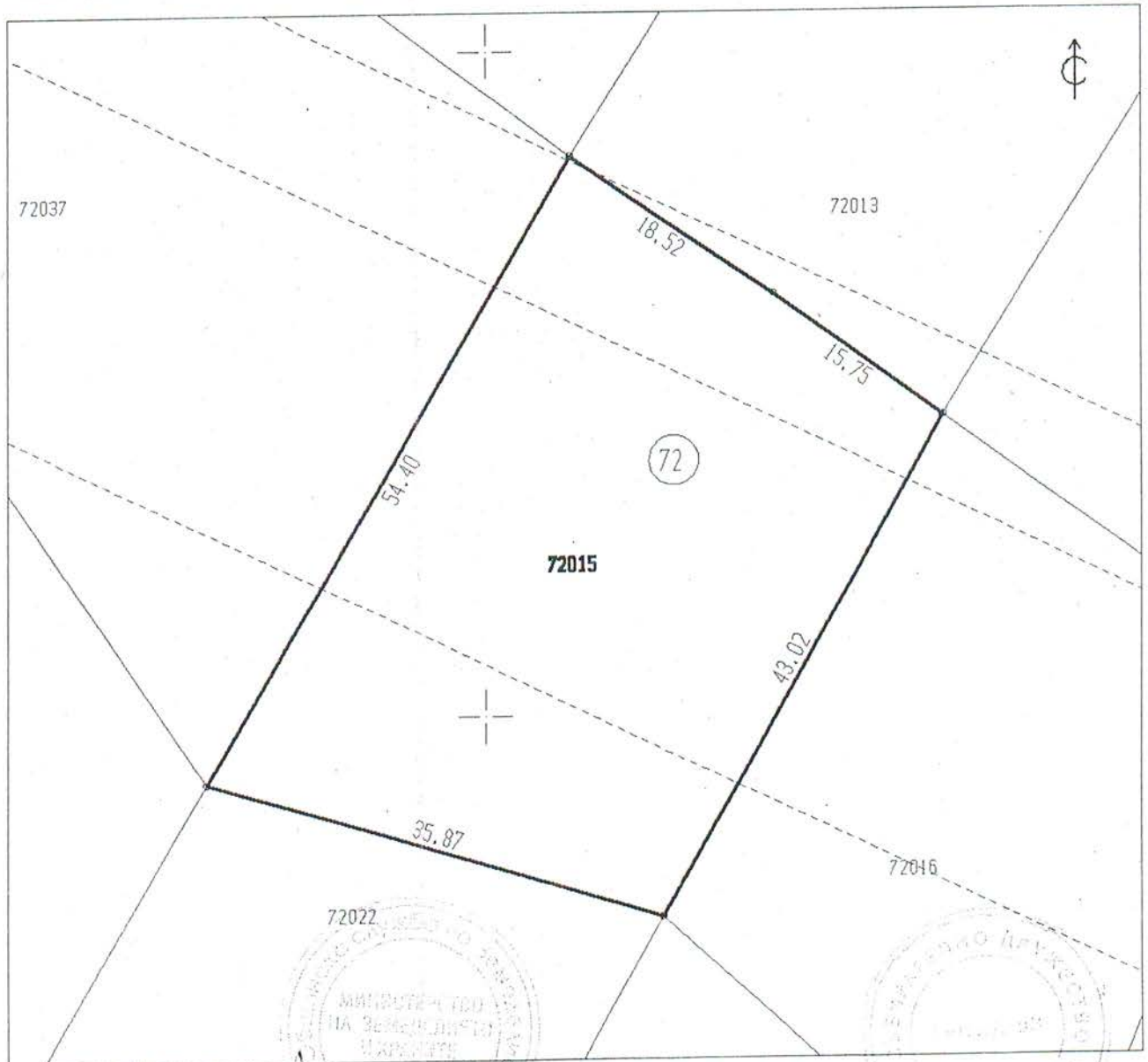
Категория на земята при неполивни условия: Седна

Имотът се намира в местността "ГАЧКОВА ЛЪКА" при граници и съседи:

№ 072037, Нива	на	ИВАН ШАНКОВ ВАКОВ
№ 072013, Нива	насл. на	МИНКА КОЛЕВА ЧОБАНОВА
№ 072016, Нива	насл. на	МИНКА КОЛЕВА ЧОБАНОВА
№ 072022, Нива	насл. на	МАРИЯ ГЕНЧЕВА ЧОБАНОВА

Върху имота има следните ограничения:

11 Електропровод 20 kV. На 10 м от двете страни до крайните проводници или на 11 м от оста на електропровода, не могат да се строят сгради и съоръжения и засажда високостеблена растителност.



Скицата съдържа 1 стр. и има срок на валидност 6 месеца.

Изработил: / инж. ЛЮМИЛА ТОДОРОВ /
/ СД "ГЕОИД-93-КОЛЕВ И СИЕ" - ГАБРОВО /

Дата: 08.03.2013 г. Заверил: / ИНЖ. ИАКО РУСЕВ /
/ НАЧАЛНИК на Общинска служба по земеделие /

Печат



РЕПУБЛИКА БЪЛГАРИЯ

МИНИСТЕРСТВОТО НА РЕГИОНАЛНОТО РАЗВИТИЕ И БЛАГОУСТРОЙСТВО И
МИНИСТЕРСТВОТО НА ПРАВОСЪДИЕТО

ОБЩИНА Габрово ОБЛАСТ Габрово

УТВЪРЖДАВАМ:

(подпис и печат)

КМЕТ НА ОБЩИНА:
ТАНЯ ВЕНКОВА ХРИСТОВА

ЕИК: 000215630

Вписване по ЗСПВ

Служба по вписванията: Габрово
СЪДИЯ ПО ВПИСВАНИЯТА:



[Handwritten signature]



АКТ № 1689

ВПИСВА СЕ ВЪВЕЖА
ВХОДЯЩ № 281
ПАРЦИДА: 30096

ЗА ЧАСТНА ОБЩИНСКА СОБСТВЕНОСТ

Регистър VI
Досие 1689ч

1.ДАТА НА СЪСТАВЯНЕ	04.02.2013 г.
2.ПРАВНО ОСНОВАНИЕ	Чл.2,ал.1,т.1 от ЗОС, Протоколно решение № 1 от 29.12.2008 г. на комисията по чл. 19,ал.2 от ЗСПЗЗ,одобрено със Заповед № РД-ЗА-54/30.12.2008 г. на Директора на ОСД, гр.Габрово и Скица № К00034/23.01.2013 г. на Общинска служба "Земеделие и гори" Габрово
3.ВИД И ОПИСАНИЕ НА ИМОТА	Земеделска земя Имот № 072035 (седемдесет и две хиляди тридесет и пет), м.Гачкова лъка в землището на с.Поповци с ЕКАТТЕ 57675 Начин на трайно ползване - НИВА Преобладаваща категория на земята- 7 (седем) Площ - 2.546 (два дка и петстотин четиридесет и шест кв.м.) дка
4.МЕСТОНАХОЖДЕНИЕ НА ИМОТА	Област Габрово, община Габрово, С. ПОПОВЦИ м. Гачкова лъка.
5.ГРАНИЦИ НА ИМОТА	Имот № 072026 - Нива Имот № 072007 - Нива Имот № 000149 - ДЕРЕ Имот № 000159 - Населено място
6.ДАНЪЧНА ОЦЕНКА НА ИМОТА КЪМ МОМЕНТА НА УТВЪРЖДАВАНЕ НА АКТА:	146.40 (сто четиридесет и шест лв. и четиридесет ст.)

7. СЪСОБСТВЕНИЦИ

8. НОМЕР И ДАТА НА
СЪСТАВЕНИ ПО-РАНО
АКТОВЕ

9. ПРЕДОСТАВЕНИ ПРАВА ЗА УПРАВЛЕНИЕ:

10. АКТОСЪСТАВИТЕЛ:
Желязка Съботинова Иванова - ст. експерт


.....
(Подпис)

11. ЗАБЕЛЕЖКИ:

С К И Ц А

стр. 1 от 1
Вх. № 5010

№ Ф02734/04.03.2013 г.
М 1:500

на имот с номер 072035 в землището на с. ПОПОВЦИ с ЕКАТТЕ 57675, общ. ГАБРОВО.

Имотът е собственост на:

1. ОБЩИНА ГАБРОВО, Рег. номер 000215630, гр. ГАБРОВО, пл. "Възраждане" 3

Документ: Акт за частна общинска собственост № 1689 от 04.02.2013 г., вписване в Служба по вписванията СВ-ГАБРОВО, Вх. рег. № 258, от 08.02.2013 г., Акт №., том I-139, Партидна книга: том 30096

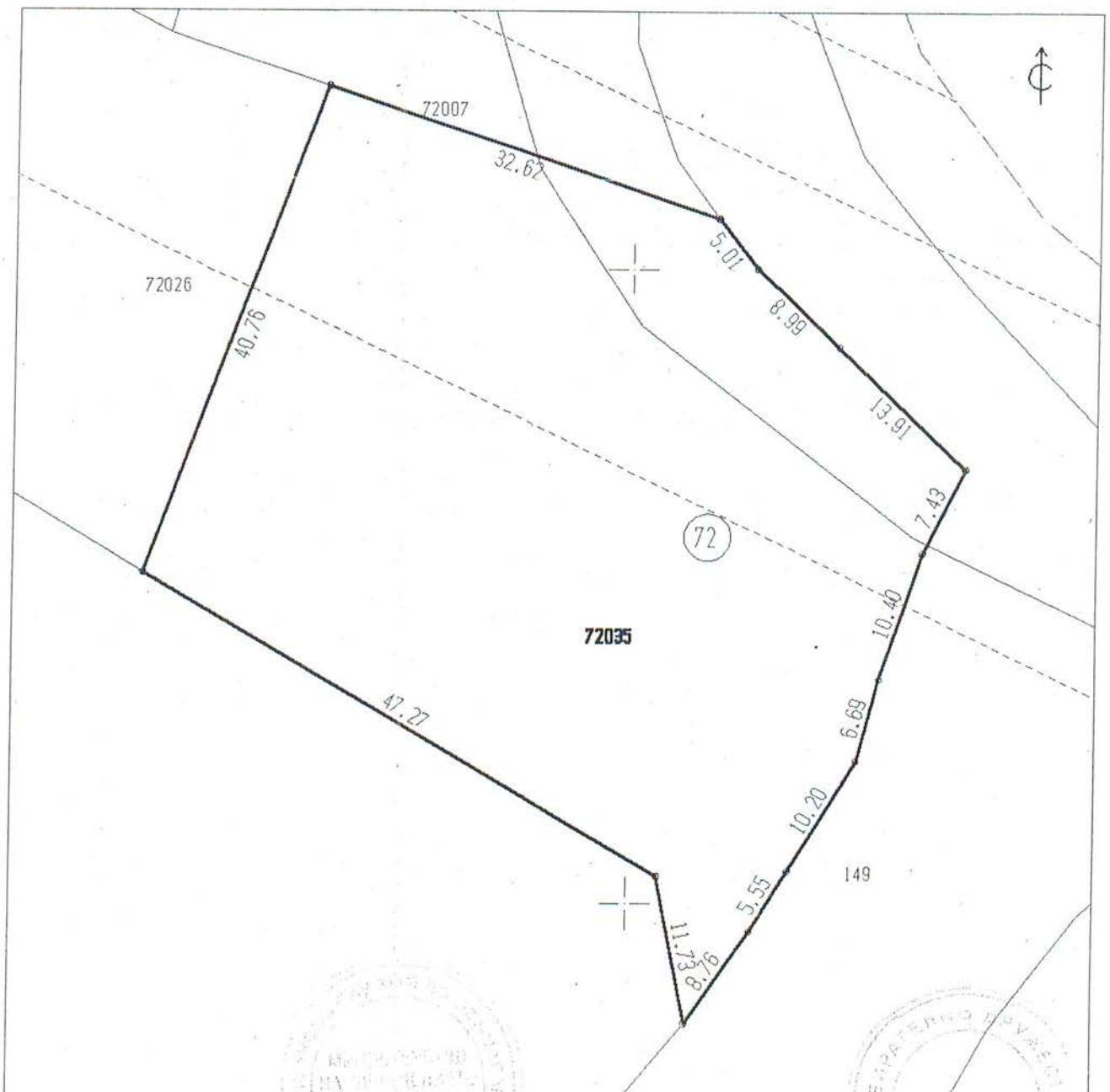
Площ на имота: 2.526 дка. Начин на трайно ползване: Нива

Вид собственост: Общинска частна

Категория на земята при неполивни условия: Седна

Имотът се намира в местността "ГАЧКОВА ЛЪКА" при граници и съседи:

№ 072026, Нива	насл. на	КИРИЛ ТИНЧЕВ СТОЯНОВ
№ 072007, Нива	насл. на	ТИНЧО Г. ТИНЧЕВ ИРИНА Т. ГЕНЧЕВА
№ 000149, Дере	на	ОБЩИНА ГР. ГАБРОВО
№ 000159, Населено място	на	ОБЩИНА ГАБРОВО



Скицата съдържа 1 стр. и има срок на валидност 6 месеца.

Изработил:

/ инж. АДМИА ТОДОРОВ
/ СД "ГЕОИД-93-КОЛЕВ И СИЕ" - ГАБРОВО

Дата: 16.03.2013 г. Заверил:

/ ИНЖ. ИАКО РУСЕВ
/ НАЧАЛНИК на Общинска служба по земеделие

Печат

