

РЕПУБЛИКА БЪЛГАРИЯ
МИНИСТЕРСТВО НА РЕГИОНАЛНОТО РАЗВИТИЕ И БЛАГОУСТРОЙСТВОТО И
МИНИСТЕРСТВО НА ПРАВОСЪДИЕТО

ОБЩИНА ГАБРОВО ОБЛАСТ ГАБРОВО

УТВЪРЖДАВАМ:.....
(подпис и печат)

ВРИД КМЕТ НА ОБЩИНА:
инж.КАЛИНКА ЖОРДАНОВА ПЕНЕВА
Община Габрово с ЕИК 000215630

Вписване по ЗС/ПВ

Служба по вписванията гр. Габрово

ВХОДЯЩ № 112/7-120.05.2010

ПАРТИДА: 12/119

Съдия по вписванията

СЪДИЯ ПО ВПИСВАНИЯТА
Служба по вписванията
ГАБРОВО


АКТ N:1490
ЗА ЧАСТНА ОБЩИНСКА СОБСТВЕНОСТ

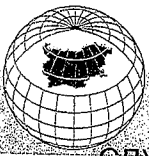
Регистър: 2
Досие: 1490

1.ДАТА НА СЪСТАВЯНЕ	12.05.2010 год.
2.ПРАВНО ОСНОВАНИЕ	Чл.2, ал.1, т.1 от Закона за общинската собственост, Протоколно решение № 1 от 29.12.2008 г. на комисията по чл.19, ал.2 от ЗСПЗЗ, одобрено със Заповед № РД-ЗА-54 от 30.12.2008 г. на Директора на ОСЗ-Габрово, и Скица № 2084/22.04.2010 г. на Служба по геодезия, картография и кадастър гр. Габрово
3.ВИД И ОПИСАНИЕ НА ИМОТА	Поземлен имот с идентификатор 14218.316.49/четирнадесет хиляди двеста и осемнадесет, точка, триста и шестнадесет, точка, четиридесет и девет/, м."Стърната", землище Смирненски, общ. Габрово Трайно предназначение на територията - Земеделска Начин на трайно ползване - Овощна градина; Категория на земята при неполивни условия - Шеста Площ - 4854/четири хиляди осемстотин петдесет и четири/ кв.м
4.МЕСТОНАХОЖДЕНИЕ НА ИМОТА:	Област Габрово, Община Габрово, землище Смирненски, м."Стърната" Стар идентификатор 1670049, ЕКАТТЕ 99032
5.ГРАНИЦИ НА ИМОТА:	14218.316.2, 14218.317.81, 14218.316.50, 14218.316,38, 14218.316.54, 14218.316.33.
6.ДАНЪЧНА ОЦЕНКА НА ИМОТА КЪМ МОМЕНТА НА УТВЪРЖДАВАНЕ НА АКТА.	1034.60 /хиляда тридесет и четири лева и шестдесет стотинки/лева.

7. СЪСОБСТВЕНИЦИ	няма
8. НОМЕР И ДАТА НА СЪСТАВЕНИ ПО-РАНО АКТОВЕ	
9. ПРЕДОСТАВЕНИ ПРАВА ЗА УПРАВЛЕНИЕ	
10. АКТОСЪСТАВИТЕЛ инж. Желязка Съботинова Иванова - ст. експерт в отдел "ОС"	
11. ЗАБЕЛЕЖКИ	

Подпис





АГЕНЦИЯ ПО ГЕОДЕЗИЯ,
КАРТОГРАФИЯ И КАДАСТЪР

СЛУЖБА ПО ГЕОДЕЗИЯ, КАРТОГРАФИЯ И КАДАСТЪР - гр. ГАБРОВО

5300, Пл. "ВЪЗРАЖДАНЕ" №5, ет.4, 066/801644,
gabrovo@cadastre.bg, acad_gabro@mail.bg, БУЛСТАТ:130362903

София 1618, кв. Павлово, ул. Мусала №1
ТЕЛ.: 02/818 83 83, ФАКС: 02/955 53 33
ACAD@CADASTRE.BG • WWW.CADASTRE.BG

СКИЦА НА ПОЗЕМЛЕН ИМОТ № 6083 / 26.09.2012 г.

Поземлен имот с идентификатор 14218.316.49

Гр. Габрово, общ. Габрово, обл. Габрово

По кадастралната карта и кадастралните регистри, одобрени със Заповед РД-18-50 / 31.08.2007г.
на ИЗПЪЛНИТЕЛЕН ДИРЕКТОР НА АГКК

Последно изменение със заповед: няма издадена заповед за изменение в КККР

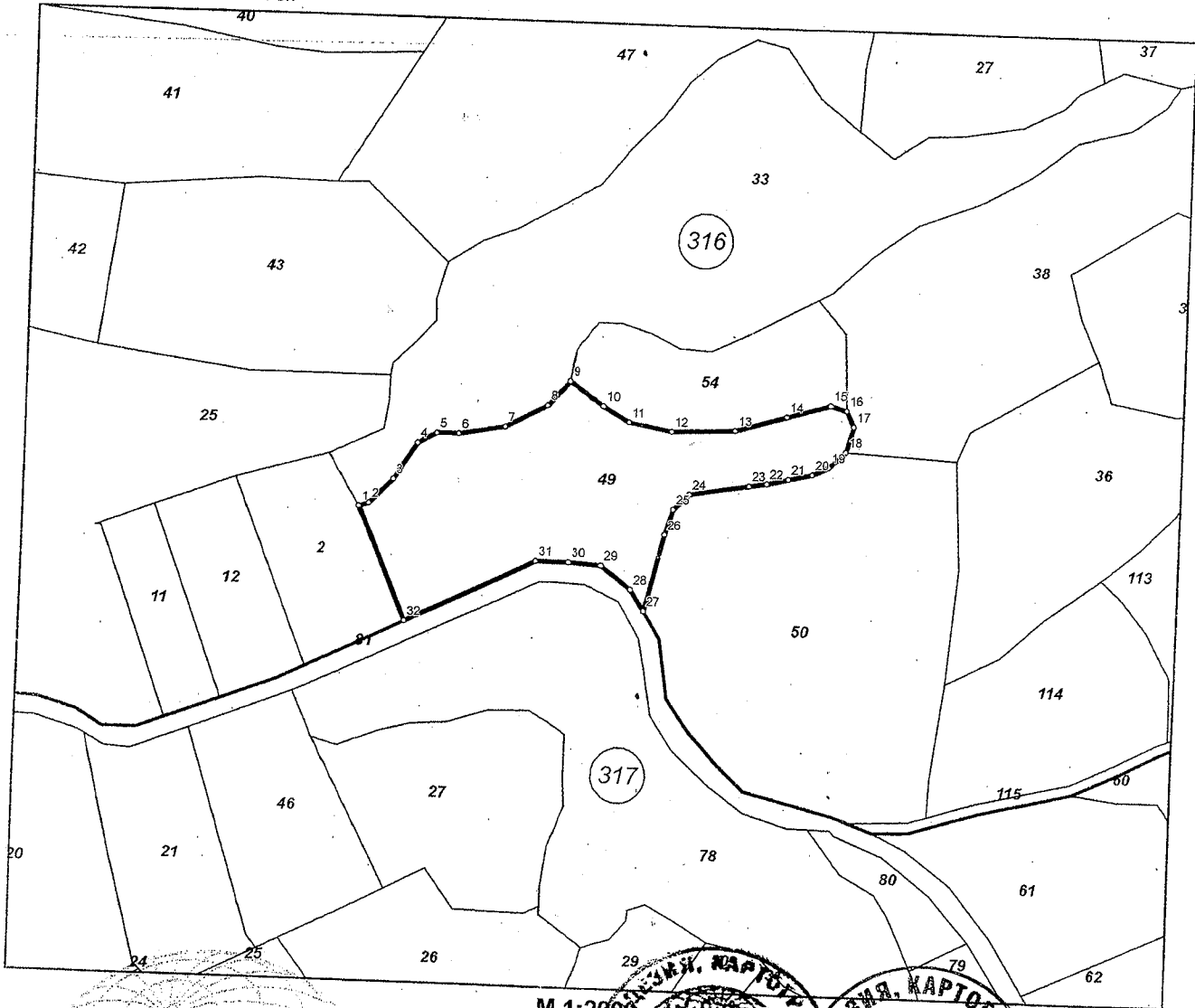
Адрес на поземления имот: местност СЪРНАТА

Площ: 4854 кв.м

Трайно предназначение на територията: Земеделска

Начин на трайно ползване: Овощна градина

Координатна система 1970г.



М 1:2000

Скица № 6083 / 26.09.2012 г. издадена въз основа на
документ с входящ № 99-5171 / 25.09.2012 г.



Ангелия Ангелина Костова
Нели Пандева

Номер по предходен план: 1670049, квартал: 99032
Съседни: 14218.316.2, 14218.317.81, 14218.316.50, 14218.316.38, 14218.316.54, 14218.316.33

стр. 2 от 2

Собственици:

1. 000215630, ОБЩИНА ГАБРОВО

Ид. част 1/1, площ 4854 кв.м. от правото на собственост

Акт за частна общинска собственост № 96 том IV рег. 1077 от 25.05.2010г., издаден от АВ - СЛУЖБА ПО
ВПИСВАНИЯТА - ГР. ГАБРОВО

Носители на други вещни права:
няма данни

Сгради, които попадат върху имота

Списък с координатите на точките, определящи границите на поземления имот:

Координатна система 1970г.

Точка №	Координати	
	X [m]	Y [m]
1.	4654265.00	8667856.75
2.	4654265.94	8667859.58
3.	4654273.04	8667866.52
4.	4654283.62	8667873.45
5.	4654286.68	8667879.08
6.	4654286.64	8667885.54
7.	4654289.12	8667899.12
8.	4654295.71	8667911.41
9.	4654302.81	8667917.74
10.	4654296.00	8667927.69
11.	4654291.50	8667935.27
12.	4654289.17	8667947.96
13.	4654290.00	8667966.73
14.	4654294.50	8667981.88
15.	4654298.25	8667994.70
16.	4654296.91	8667999.39
17.	4654292.25	8668001.69
18.	4654284.77	8667999.62
19.	4654280.25	8667994.70
20.	4654278.00	8667990.04
21.	4654276.50	8667983.04
22.	4654275.00	8667976.64
23.	4654274.25	8667971.39
24.	4654271.25	8667953.91
25.	4654266.75	8667949.25
26.	4654259.25	8667946.92
27.	4654237.06	8667941.50
28.	4654243.19	8667937.46
29.	4654249.75	8667928.60
30.	4654250.33	8667919.10
31.	4654250.46	8667909.56
32.	4654231.99	8667871.33

Скица № 6083 / 26.09.2012 г. издадена въз основа на
документ с входящ № 99-5171 / 25.09.2012 г.



Инж. Нели Лазарова