

РЕПУБЛИКА БЪЛГАРИЯ
МИНИСТЕРСТВО НА РЕГИОНАЛНОТО РАЗВИТИЕ И БЛАГОУСТРОЙСТВОТО И
МИНИСТЕРСТВО НА ПРАВОСЪДИЕТО

ОБЩИНА ГАБРОВО ОБЛАСТ ГАБРОВО

Вписване по ЗС/ПВ
Служба по вписванията гр. Габрово

Входящ № 1073/2010 05.2010
ПАРТИДА: 12204
Съдия по вписванията:

УТВЪРЖДАВАМ: (подпис и печат)

ВРИД КМЕТ НА ОБЩИНА:
ИНЖ. КАЛИНКА ЙОРДАНОВА ПЕНЕВА
Община Габрово с ЕИК 000215630

СЪДИЯ ПО ВПИСВАНИЯТА




АКТ N:1491
ЗА ЧАСТНА ОБЩИНСКА СОБСТВЕНОСТ

Регистър: 2
Досие: 1491

1. ДАТА НА СЪСТАВЯНЕ	12.05.2010 год.
2. ПРАВНО ОСНОВАНИЕ	Чл.2, ал.1, т.1 от Закона за общинската собственост, Протоколно решение № 1 от 29.12.2008 г. на комисията по чл.19, ал.2 от ЗСПЗЗ, одобрено със Заповед № РД-ЗА-54 от 30.12.2008 г. на Директора на ОСЗ-Габрово, и Скица № 2085/22.04.2010 г. на Служба по геодезия, картография и кадастър гр. Габрово
3. ВИД И ОПИСАНИЕ НА ИМОТА	Поземлен имот с идентификатор 14218.316.114/четирнадесет хиляди двеста и осемнадесет, точка, триста и шестнадесет, точка, сто и четирнадесет/, м."Ливадата", землище Смирненски, общ. Габрово Трайно предназначение на територията - Земеделска Начин на трайно ползване - Овощна градина; Категория на земята при неполивни условия - Шеста Площ - 3006/три хиляди и шест/ кв.м.
4. МЕСТОНАХОЖДЕНИЕ НА ИМОТА:	Област Габрово, Община Габрово, землище Смирненски, м."Ливадата" Стар идентификатор 1680001, ЕКАТТЕ 99032
5. ГРАНИЦИ НА ИМОТА:	14218.316.115, 14218.317.113, 14218.316.36, 14218.316.50.
6. ДАНЪЧНА ОЦЕНКА НА ИМОТА КЪМ МОМЕНТА НА УТВЪРЖДАВАНЕ НА АКТА	596.50 /петстотин деветдесет и шест лева и петдесет стотинки/ лева.

7. СЪСОБСТВЕНИЦИ	няма
8. НОМЕР И ДАТА НА СЪСТАВЕНИ ПО-РАНО АКТОВЕ	
9. ПРЕДОСТАВЕНИ ПРАВА ЗА УПРАВЛЕНИЕ	
10. АКТОСЪСТАВИТЕЛ инж. Желязка Съботинова Иванова - ст. експерт в отдел "ОС"	
11. ЗАБЕЛЕЖКИ	

Подпис 



АГЕНЦИЯ ПО ГЕОДЕЗИЯ,
КАРТОГРАФИЯ И КАДАСТЪР

СЛУЖБА ПО ГЕОДЕЗИЯ, КАРТОГРАФИЯ И КАДАСТЪР - гр. ГАБРОВО

5300, Пл. "ВЪЗРАЖДАНЕ" №5, ет.4, 066/801644,
gabrovo@cadastre.bg, acad_gabro@mail.bg, БУЛСТАТ:130362903

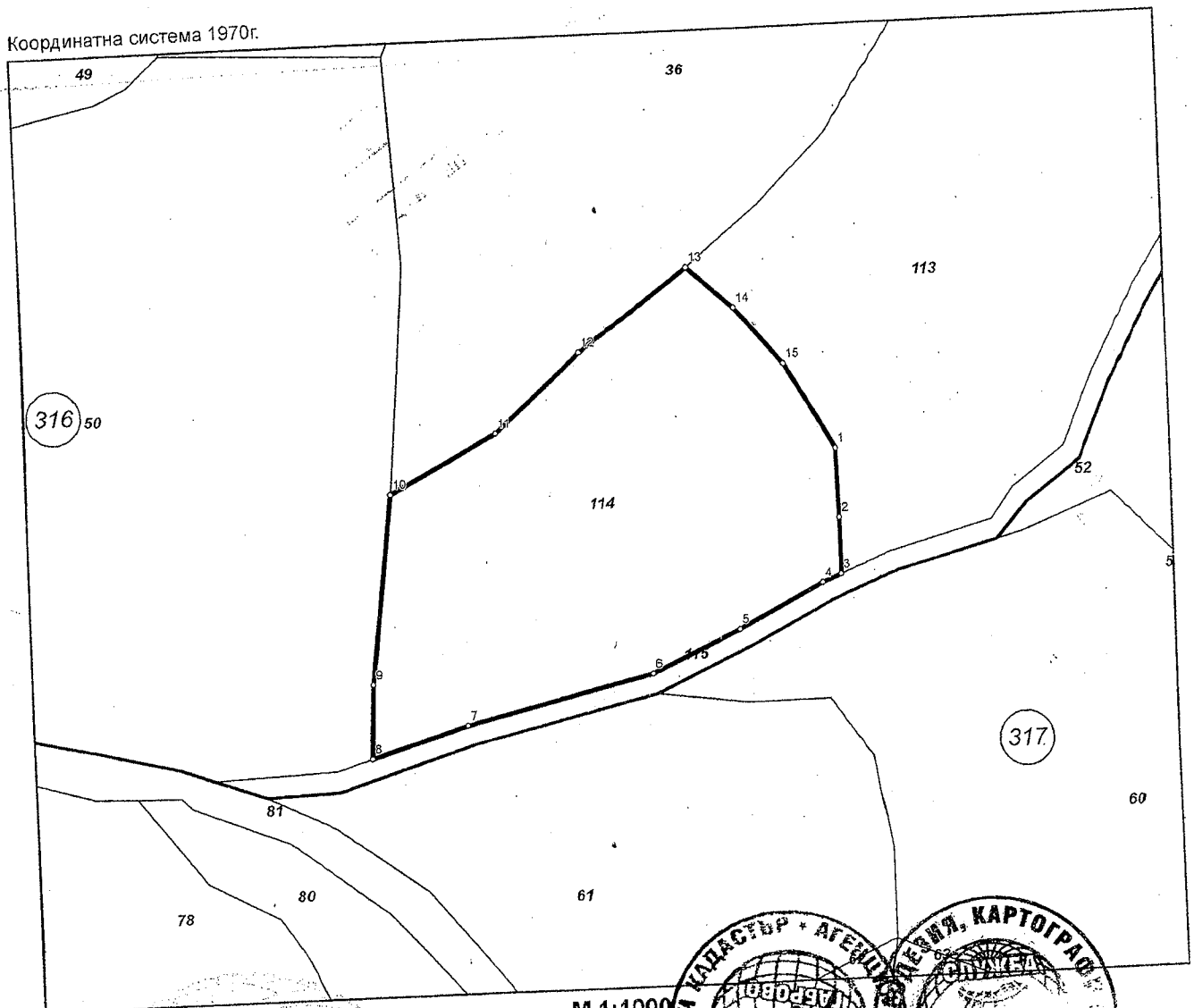
София 1618, кв. ПАВЛОВО, ул. МЪСАКА №1
ТЕЛ.: 02/818 83 83, ФАКС: 02/955 53 33
ACAD@CADASTRE.BG • WWW.CADASTRE.BG
Стр. 1 от 2

СКИЦА НА ПОЗЕМЛЕН ИМОТ № 6081 / 26.09.2012 г.

Поземлен имот с идентификатор 14218.316.114


Гр. Габрово, общ. Габрово, обл. Габрово
По кадастралната карта и кадастралните регистри, одобрени със Заповед РД-18-50 / 31.08.2007г.
на ИЗПЪЛНИТЕЛЕН ДИРЕКТОР НА АГКК
Последно изменение със заповед: **няма издадена заповед за изменение в ККР**
Адрес на поземления имот: **местност ЛИВАДАТА**
Площ: **3006 кв.м**
Трайно предназначение на територията: **Земеделска**
Начин на трайно ползване: **Овощна градина**

Координатна система 1970г.



М 1:1000

Скица № 6081 / 26.09.2012 г. издадена въз основа на
документ с входящ № 99-5171 / 25.09.2012 г.



Актът е издаден на 14.10.2013 г.

Номер по предходен план: 1680001, квартал: 99032
 Съседни: 14218.316.115, 14218.316.113, 14218.316.36, 14218.316.50

Собственици:

1. 000215630, ОБЩИНА ГАБРОВО

Ид. част 1/1, площ 3006 кв.м. от правото на собственост

Акт за частна общинска собственост № 92 том IV рег. 1073 от 25.05.2010г., издаден от АВ - СЛУЖБА ПО

ВПИСВАНИЯТА - ГР. ГАБРОВО

Носители на други вещни права:
 няма данни

Сгради, които попадат върху имота

Списък с координатите на точките, определящи границите на поземления имот:

Координатна система 1970г.

Точка №	Координати	
	X [м]	Y [м]
1.	4654222.68	8668097.89
2.	4654212.68	8668098.10
3.	4654204.46	8668098.08
4.	4654203.31	8668095.27
5.	4654197.00	8668082.64
6.	4654190.94	8668069.44
7.	4654184.46	8668041.79
8.	4654180.12	8668027.46
9.	4654191.02	8668027.91
10.	4654218.77	8668031.41
11.	4654227.00	8668047.41
12.	4654238.43	8668060.08
13.	4654250.24	8668076.49
14.	4654244.08	8668083.37
15.	4654235.56	8668090.48

Скица № 6081 / 26.09.2012 г. издадена въз основа на
 документ с входящ № 99-5171 / 25.09.2012 г.



Нели Лазарова