



РЕПУБЛИКА БЪЛГАРИЯ

МИНИСТЕРСТВОТО НА РЕГИОНАЛНОТО РАЗВИТИЕ И БЛАГОУСТРОЙСТВО И
МИНИСТЕРСТВОТО НА ПРАВОСЪДИЕТО

ОБЩИНА Габрово ОБЛАСТ Габрово

УТВЪРЖДАВАМ:

(ПОДПИС И ПЕЧАТ)

КМЕТ НА ОБЩИНА

ТАНЯ ВЕНКОВА ХРИСТОВА

ЕИК: 000215630



Вписване по ЗС/ПВ

Служба по вписванията: Габрово

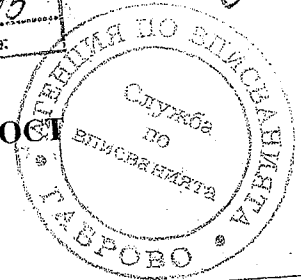
СЪДИЯ ПО ВПИСВАНИЯТА:

ВПИСВА СЕ В ТОМ
ВХОДЯЩ № 2658
ПАРТИДА: 34415
Съдия по вписванията:

7.05.09.2013г. *Мич*

АКТ № 1733

ЗА ЧАСТНА ОБЩИНСКА СОБСТВЕНОСТ




Регистър VI
Досие 1753ч

1.ДАТА НА СЪСТАВЯНЕ	28.08.2013 г.
2.ПРАВНО ОСНОВАНИЕ	Чл.2,ал.1,т.1 от ЗОС, Протоколно решение № 1 от 29.12.2008г. на комисията по чл. 19,ал.2 от ЗСПЗЗ,одобрено със Заповед № РД-ЗА-54/30.12.2008 г. на Директора на ОД "Земеделие", гр.Габрово и Скица № 4717/11.07.2013 г. на Служба по геодезия, картография и кадастър гр. Габрово
3.ВИД И ОПИСАНИЕ НА ИМОТА	Земеделска земя Поземлен имот с кадастрален идентификатор- 14218.152.34 (едно четири две едно осем точка едно пет две точка три четири) Начин на трайно ползване- Овощна градина Площ - 1662 (хиляда шестстотин шестдесет и два) кв.м. Категория на земята при неполивни условия - 9(девета)
4.МЕСТОНАХОЖДЕНИЕ НА ИМОТА	Област Габрово, община Габрово, гр. ГАБРОВО м. Стърмни орници, з.Априлово
5.ГРАНИЦИ НА ИМОТА	имоти с №№ 14218.152.35, 14218.152.37, 14218.152.10 14218.152.33 и 14218.152.32.
6.ДАНЪЧНА ОЦЕНКА НА ИМОТА КЪМ МОМЕНТА НА УТВЪРЖДАВАНЕ НА АКТА:	87.50 (осемдесет и седем лв. и петдесет ст.)

8. НОМЕР И ДАТА НА
СЪСТАВЕНИ ПО-РАНО
АКТОВЕ

9. ПРЕДОСТАВЕНИ ПРАВА ЗА УПРАВЛЕНИЕ:

10. АКТОСЪСТАВИТЕЛ:
Желязка Съботинова Иванова - ст. експерт



(Подпис)

11. ЗАБЕЛЕЖКИ:



СЛУЖБА ПО ГЕОДЕЗИЯ, КАРТОГРАФИЯ И КАДАСТЪР - гр. ГАБРОВО

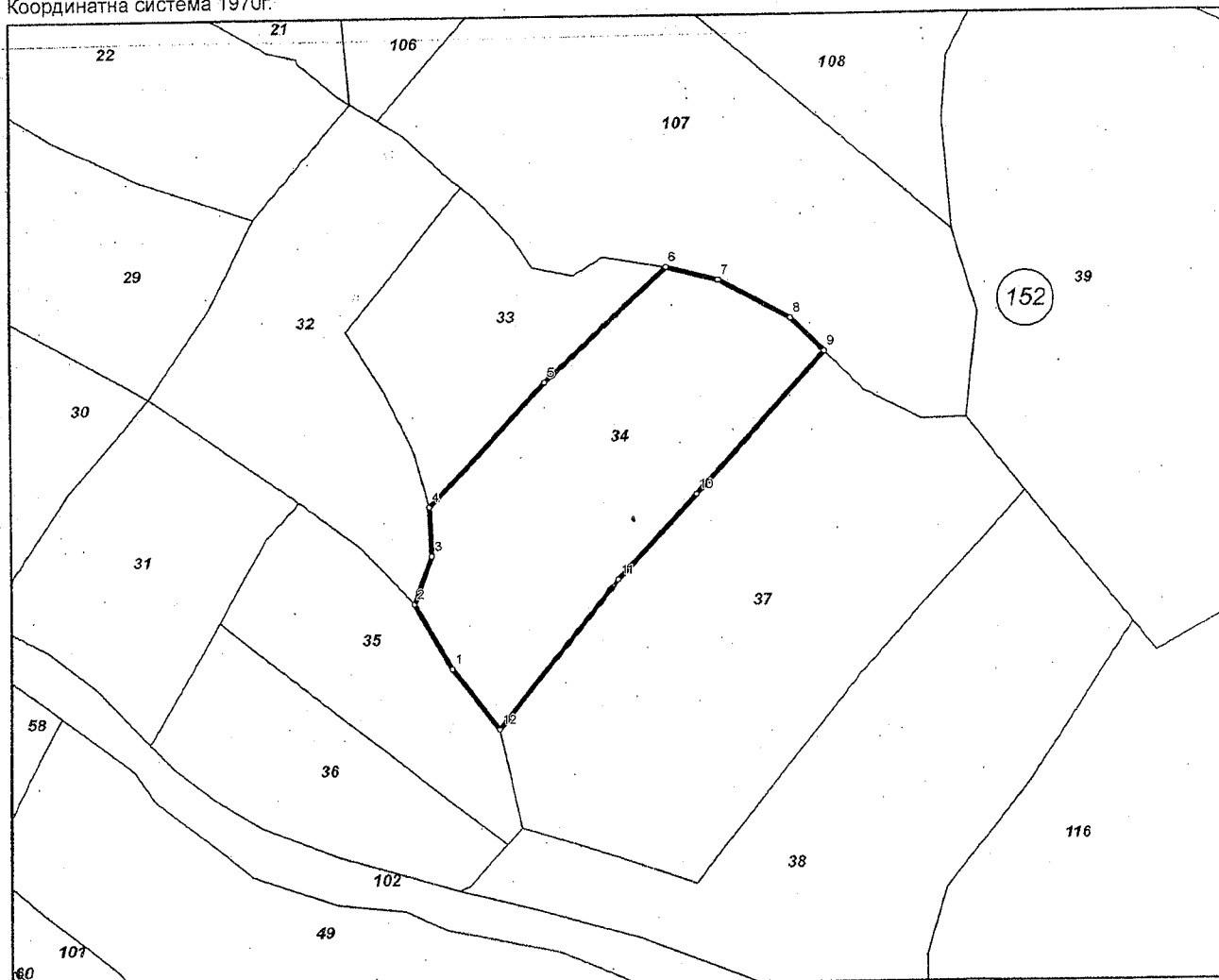
5300, Пл. "ВЪЗРАЖДАНЕ" №5, ет.4, 066/801644,
gabrovo@cadastre.bg, acad_gabro@mail.bg, БУЛСТАТ:130362903

СКИЦА НА ПОЗЕМЛЕН ИМОТ
№ 4717 / 11.07.2013 г.

Поземлен имот с идентификатор 14218.152.34

Гр. Габрово, общ. Габрово, обл. Габрово
По кадастралната карта и кадастралните регистри, одобрени със Заповед РД-18-19 / 18.05.2007г.
на **ИЗПЪЛНИТЕЛЕН ДИРЕКТОР НА АГКК**
Последно изменение със заповед: няма издадена заповед за изменение в КККР
Адрес на поземления имот: **местност СТЪМНИ ОРНИЦИ**
Площ: **1662 кв.м**
Трайно предназначение на територията: **Земеделска**
Начин на трайно ползване: **Овощна градина**

Координатна система 1970г.

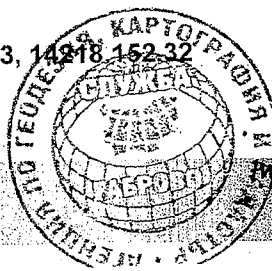


М 1:1000

Номер по предходен план: 20034, квартал: 99029

Съседи: 14218.152.35, 14218.152.37, 14218.152.107, 14218.152.33, 14218.152.32

Скица № 4717 / 11.07.2013 г. издадена въз основа на документ с входящ № 99-4025 / 11.07.2013 г.



Инж. Нели Пазарова