



РЕПУБЛИКА БЪЛГАРИЯ

МИНИСТЕРСТВОТО НА РЕГИОНАЛНОТО РАЗВИТИЕ И БЛАГОУСТРОЙСТВО И  
МИНИСТЕРСТВОТО НА ПРАВОСЪДИЕТО

ОБЩИНА Габрово ОБЛАСТ Габрово

УТВЪРЖДАВАМ: *Таня Венкова Христова*

(подпис и печат)

КМЕТ НА ОБЩИНА:  
ТАНЯ ВЕНКОВА ХРИСТОВА

ЕИК: 000215630


Вписване по ЗС/ПВ

Служба по вписванията:

СЪДИЯ ПО ВПИСВАНИЯТА:

ВПИСВА СЕ В ТОМ ..... IX-14  
ВХОДЯЩ № 2611-05109-104  
ПАРТИДА: 34413  
Съдия по вписванията:

АКТ № 1749



ЗА ЧАСТНА ОБЩИНСКА СОБСТВЕНОСТ

Регистър VI  
Досие 1749ч


1.ДАТА НА СЪСТАВЯНЕ	28.08.2013 г.
2.ПРАВНО ОСНОВАНИЕ	Чл.2,ал.1,т.1 от ЗОС, Протоколно решение № 1 от 29.12.2008 г. на комисията по чл. 19,ал.2 от ЗСПЗЗ,одобрено със Заповед № РД-ЗА-54/30.12.2008 г. на Директора на ОС"Земеделие", гр.Габрово и Скица № 4719/11.07.2013 г. на Служба по геодезия, картография и кадастър гр. Габрово
3.ВИД И ОПИСАНИЕ НА ИМОТА	Земеделска земя Поземлен имот с кадастрален идентификатор- 14218.152.4 (едно четири две едно осем точка едно петдве точка четири) Начин на трайно ползване - Изоставена орна земя Площ - 587 (петстотин осемдесет и седем) кв.м. Категория на земята при неполивни условия - 9(девета)
4.МЕСТОНАХОЖДЕНИЕ НА ИМОТА	Област Габрово, община Габрово, гр. ГАБРОВО м. Стърмни орници, з.Априлово
5.ГРАНИЦИ НА ИМОТА	имоти с №№ 14218.152.5, 14218.152.16, 14218.152.3 и 14218.333.694.
6.ДАНЪЧНА ОЦЕНКА НА ИМОТА КЪМ МОМЕНТА НА УТВЪРЖДАВАНЕ НА АКТА:	18.23 (осемнадесет лв. и двадесет и три ст.)

7. СЪСОБСТВЕНИЦИ

8. НОМЕР И ДАТА НА  
СЪСТАВЕНИ ПО-РАНО  
АКТОВЕ

9. ПРЕДОСТАВЕНИ ПРАВА ЗА УПРАВЛЕНИЕ:

10. АКТОСЪСТАВИТЕЛ:  
Желязка Съботинова Иванова - ст. експерт



(Подпис)

11. ЗАБЕЛЕЖКИ:



АГЕНЦИЯ ПО ГЕОДЕЗИЯ,  
КАРТОГРАФИЯ И КАДАСТЪР

София 1618, кв. Пазарова, п. Мичков №1  
Тел.: 02/818 83 83, факс: 02/955 53 33  
КАДАСТЪР@СЪОБ.БГ

стр. 1 от 2

## СЛУЖБА ПО ГЕОДЕЗИЯ, КАРТОГРАФИЯ И КАДАСТЪР - гр. ГАБРОВО

5300, Пл. "ВЪЗРАЖДАНЕ" №5, ет.4, 066/801644,  
gabrovo@cadastre.bg, acad\_gabro@mail.bg, БУЛСТАТ:130362903

### СКИЦА НА ПОЗЕМЛЕН ИМОТ № 4719 / 11.07.2013 г.

Поземлен имот с идентификатор **14218.152.4**

Гр. Габрово, общ. Габрово, обл. Габрово

По кадастралната карта и кадастралните регистри, одобрени със **Заповед РД-18-19 / 18.05.2007г.**  
на **ИЗПЪЛНИТЕЛЕН ДИРЕКТОР НА АГКК**

Последно изменение със заповед: **няма издадена заповед за изменение в КККР**

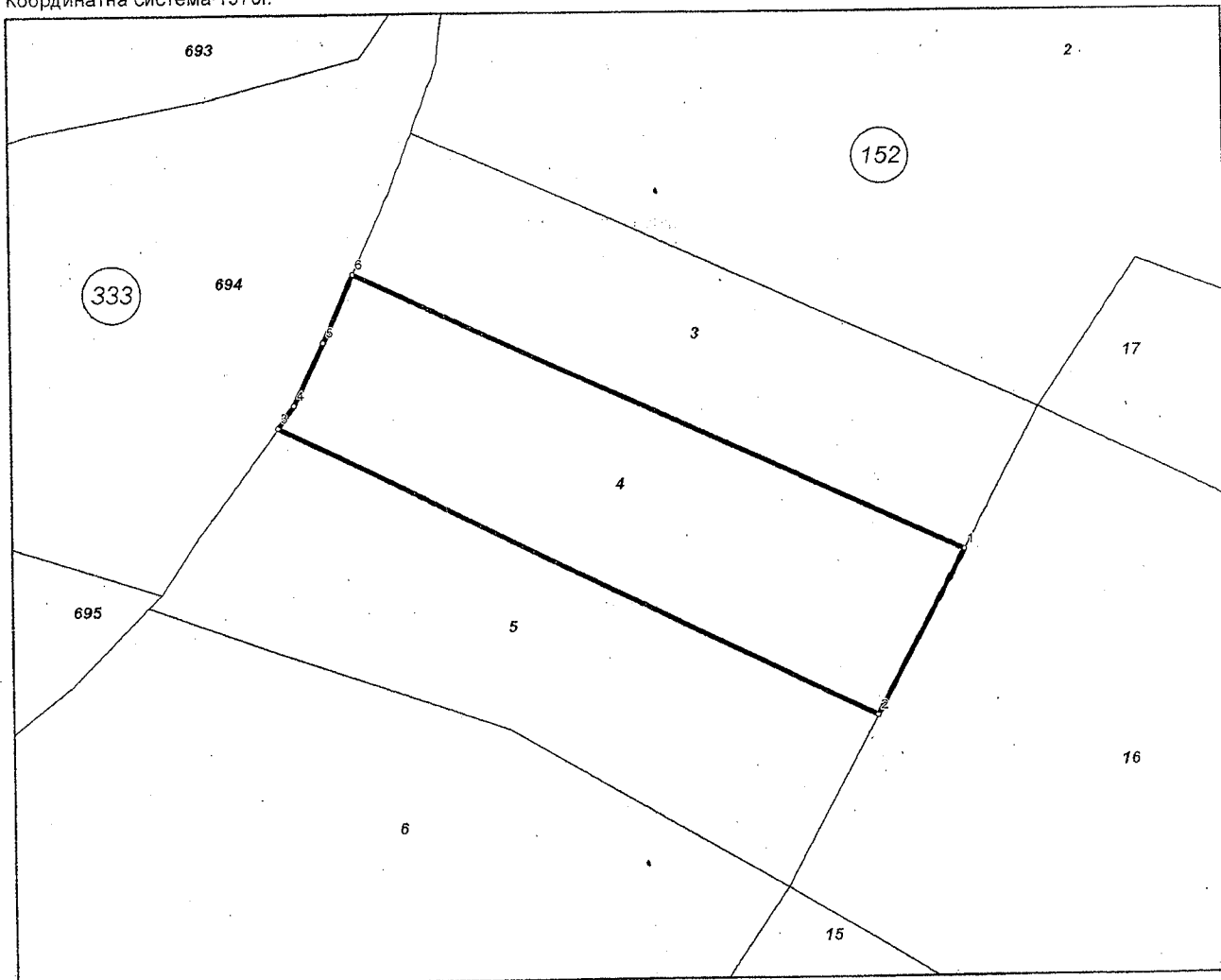
Адрес на поземления имот: **местност СТЪМНИ ОРНИЦИ**

Площ: **587 кв.м**

Трайно предназначение на територията: **Земеделска**

Начин на трайно ползване: **Изоставена орна земя**

Координатна система 1970г.



М 1:500

Номер по предходен план: **20004**, квартал: **99029**

Съседни: **14218.152.5, 14218.152.16, 14218.152.3, 14218.333.694**

Скица № **4719 / 11.07.2013 г.** издадена въз основа на  
документ с входящ № **99-4025 / 11.07.2013 г.**



инж. Нели Лазарова/