

АГЕНЦИЯ ПО ГЕОДЕЗИЯ,
КАРТОГРАФИЯ И КАДАСТЪР
СЛУЖБА ПО ГЕОДЕЗИЯ, КАРТОГРАФИЯ И КАДАСТЪР - гр. ГАБРОВО

София 1618, кв. ПАВЛОВО, ул. МУСАЛА №1
ТЕЛ.: 02/818 83 83, ФАКС: 02/955 53 33
ACAD@CADASTRE.BG • CADASTRE.BG

5300, Пл. "ВЪЗРАЖДАНЕ" №5, ет.4, 066/801644,
gabrovo@cadastre.bg, acad_gabro@mail.bg, БУЛСТАТ:130362903

СХЕМА № 7864 / 05.12.2012 г. НА САМОСТОЯТЕЛЕН ОБЕКТ В СГРАДА

с идентификатор **14218.501.66.2.2**

Гр. Габрово, общ. Габрово, обл. Габрово

По кадастралната карта и кадастралните регистри, одобрени със Заповед РД-18-64 / 26.10.2007г.
на **ИЗПЪЛНИТЕЛЕН ДИРЕКТОР НА АГКК**

Последно изменение със заповед: **няма издадена заповед за изменение в КККР**

Адрес на имота: **гр. Габрово, п.к. 5300, ул. НАЙДЕН ГЕРОВ № 62, вх. Б, ет. 1, ап. 2**

Самостоятелният обект се намира в **сграда № 2**, разположена в поземлен имот с идентификатор **14218.501.66**

Предназначение на самостоятелния обект: **Жилище, апартамент**

Брой нива на обекта: **1**

Посочена в документа площ: **59.26 кв.м**

Прилежащи части: **маза №2 - 3,63 кв.м, заедно с 1,400% ид.ч. от общ.ч. на сгр. и отст. пр. на стр.**

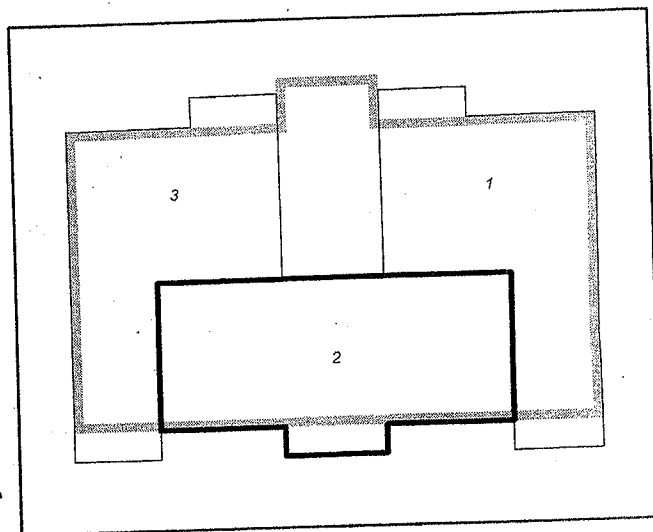
Ниво: **1**

Съседни самостоятелни обекти в сградата:

На същия етаж: **14218.501.66.2.1, 14218.501.66.2.3**

Под обекта: **няма**

Над обекта: **14218.501.66.2.5**



Собственици:

1. **000215630, ОБЩИНА ГАБРОВО**


Няма данни за идеалните части

Акт за частна общинска собственост № 21 том X рег. 3078 от 27.11.2012г., издаден от ОБЩИНА ГАБРОВО




Инж. **Нели Лазарова**

Схема № 7864 / 05.12.2012 г. е издадена въз основа на документ с входящ № 99-6744 / 05.12.2012 г.



РЕПУБЛИКА БЪЛГАРИЯ

МИНИСТЕРСТВО НА РЕГИОНАЛНОТО РАЗВИТИЕ И БЛАГОУСТРОЙСТВО И
МИНИСТЕРСТВО НА ПРАВОСЪДИЕТО



ОБЩИНА Габрово ОБЛАСТ Габрово

ВПИСВА СЕ В ТОМ X-27
ВХОДЯЩ № 3018127.11.2012
ПАРТИДА: 28536
Съдия по вписванията:

УТВЪРЖДАВАМ:
(подпис и печат)

КМЕТ НА ОБЩИНА:
ТАНЯ ВЕНКОВА ХРИСТОВА

Вписване по ЗС/ПВ
Служба по вписванията:
СЪДИЯ ПО ВПИСВАНИЯТА:

ЕИК: 000215630

АКТ № 1651

ЗА ЧАСТНА ОБЩИНСКА СОБСТВЕНОСТ

Регистър VI
Досие 1651ч



1.ДАТА НА СЪСТАВЯНЕ	22.11.2012 г.
2.ПРАВНО ОСНОВАНИЕ	Чл.59, ал.1 от Закона за общинската собственост, Схема № 5518/30.08.2012 г. на Службата по Геодезия, Картография и Кадастър Габрово
3.ВИД И ОПИСАНИЕ НА ИМОТА	Апартамент № 2 (две), вх.Б, ет.1 (едно), със застроена площ 59.26 (петдесет и девет кв.м и двадесет и шест кв.дм.) кв.м., състоящ се от две стаи, кухня, коридор, санитарен възел и една тераса, заедно с прилежащото избено помещение № 2 (две) със светла площ 3.63 (три кв.м и шестдесет и три кв.дм.) кв.м. и 1.400 % (един процент и четиристотин хилядни от процента) идеални части от общите части на сградата, и заедно с отстъпеното право на строеж върху общинска земя - УПИ I за жил. комплекс от кв.6 по плана на гр.Габрово, I етап, I част. Година на построяване: 1988 (хиляда деветстотин осемдесет и осма) година.
4.МЕСТОНАХОЖДЕНИЕ НА ИМОТА	Област Габрово, община Габрово, гр. ГАБРОВО кв. Русевци, ул. Найден Геров № 62, вх. Б, ет. 1, ап. 2. Кадастрален идентификатор 14218.501.66.2.2 (едно четири две едно осем точка пет нула едно точка шест шест точка две точка две) по кадастралната карта на гр.Габрово, одобрена със Заповед РД--18-64/26.10.2007 г. на изпълнителния директор на АГКК;
5.ГРАНИЦИ НА ИМОТА	Съседни самостоятелни обекти на апартамента в сградата: На същия етаж -14218.501.66.2.(ап.№1),14218.501.66.2.3(ап.№3) Под обекта - няма; Над обекта - 14218.501.66.2.5 (ап.№5). Граници на избеното помещение: Север - двор,Изток - коридор; Юг - маза на ап.№1; Запад - стълбище; Отгоре - ап.№ 1 (14218.501.66.2.1/, Отдолу - няма.
6.ДАНЪЧНА ОЦЕНКА НА ИМОТА КЪМ МОМЕНТА НА УТВЪРЖДАВАНЕ НА АКТА:	10 431.80 (десет хиляди четиристотин тридесет и един лв. и осемдесет ст.) лева

7. СЪСОБСТВЕНИЦИ

8. НОМЕР И ДАТА НА
СЪСТАВЕНИ ПО-РАНО
АКТОВЕ

АОС № 339 / 14 юли 1997 г.

9. ПРЕДОСТАВЕНИ ПРАВА ЗА УПРАВЛЕНИЕ:

10. АКТОСЪСТАВИТЕЛ:

Желязка Съботинова Иванова - ст. експерт

(Подпис)

11. ЗАБЕЛЕЖКИ: