



РЕПУБЛИКА БЪЛГАРИЯ

МИНИСТЕРСТВОТО НА РЕГИОНАЛНОТО РАЗВИТИЕ И БЛАГОУСТРОЙСТВО И
МИНИСТЕРСТВОТО НА ПРАВОСЪДИЕТО

ОБЩИНА Габрово ОБЛАСТ Габрово

УТВЪРЖДАВАМ: *[Signature]*

(подпис и печат)

КМЕТ НА ОБЩИНА:

ТАНЯ ВЕНКОВА ХРИСТОВА


ЕИК: 000215630

Вписване по ЗС/ПВ

Служба по вписванията:

СЪДИЯ ПО ВПИСВАНИЯТА:

ВПИСВА СЕ В ТОМ IX-12
ВХОДЯЩ 2069 / 05.09.2013
ПАРТИДА: 31411
Съдия по вписванията:



АКТ № 1750

ЗА ЧАСТНА ОБЩИНСКА СОБСТВЕНОСТ

Регистър VI
Досие 1750ч

1.ДАТА НА СЪСТАВЯНЕ	28.08.2013 г.
2.ПРАВНО ОСНОВАНИЕ	Чл.2,ал.1,т.1 от ЗОС, Протоколно решение № 1 от 29.12.2008 г. на комисията по чл. 19,ал.2 от ЗСПЗЗ,одобрено със Заповед № РД-ЗА-54/30.12.2008 г. на Директора на ОД "Земеделие", гр.Габрово и Скица № 4714/11.07.2013 г. на Служба по геодезия, картография и кадастър гр. Габрово
3.ВИД И ОПИСАНИЕ НА ИМОТА	Земеделска земя Поземлен имот с кадастрален идентификатор- 14218.152.10 (едно четири две едно осем точка едно пет две точка едно нула) Начин на трайно ползване- Изоставена орна земя Площ - 816 (осемстотин и шестнадесет) кв.м. Категория на земята при неполивни условия - 9(девета)
4.МЕСТОНАХОЖДЕНИЕ НА ИМОТА	Област Габрово, община Габрово, гр. ГАБРОВО м. Стръмни орници
5.ГРАНИЦИ НА ИМОТА	имоти с №№ 14218.152.11, 14218.152.102, 14218.152.13, 14218.152.6 и 14218.152.9.
6.ДАНЪЧНА ОЦЕНКА НА ИМОТА КЪМ МОМЕНТА НА УТВЪРЖДАВАНЕ НА АКТА:	25.34 (двадесет и пет лв. и тридесет и четири ст.)


7. СЪСОБСТВЕНИЦИ

8. НОМЕР И ДАТА НА
СЪСТАВЕНИ ПО-РАНО
АКТОВЕ

9. ПРЕДОСТАВЕНИ ПРАВА ЗА УПРАВЛЕНИЕ:

10. АКТОСЪСТАВИТЕЛ:

Желязка Съботинова Иванова - ст. експерт



(Подпис)

11. ЗАБЕЛЕЖКИ:



СЛУЖБА ПО ГЕОДЕЗИЯ, КАРТОГРАФИЯ И КАДАСТЪР - гр. ГАБРОВО

Общият телефон: 02/818 83 83
Телефон: 02/818 83 83
Факс: 02/336 83 83

стр. 1 от 2

СЛУЖБА ПО ГЕОДЕЗИЯ, КАРТОГРАФИЯ И КАДАСТЪР - гр. ГАБРОВО

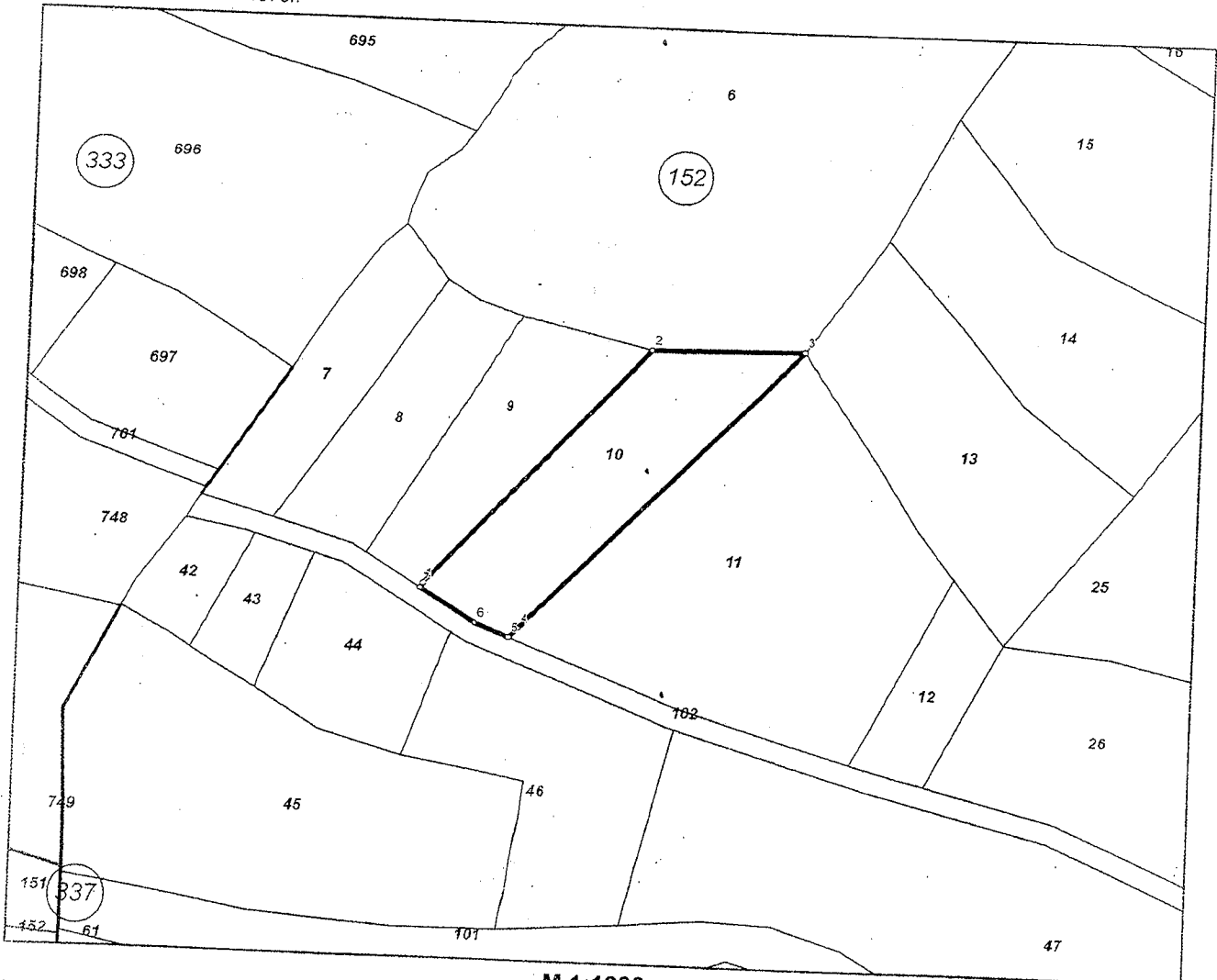
5300, Пл. "ВЪЗРАЖДАНЕ" №5, ет.4, 066/801644,
gabrovo@cadastre.bg, acad_gabro@mail.bg, БУЛСТАТ:130362903

СКИЦА НА ПОЗЕМЛЕН ИМОТ № 4714 / 11.07.2013 г.

Поземлен имот с идентификатор **14218.152.10**

Гр. Габрово, общ. Габрово, обл. Габрово
По кадастралната карта и кадастралните регистри, одобрени със Заповед РД-18-19 / 18.05.2007г.
на **ИЗПЪЛНИТЕЛЕН ДИРЕКТОР НА АГКК**
Последно изменение със заповед: **няма издадена заповед за изменение в КККР**
Адрес на поземления имот: **местност СТ.ОРНИЦИ**
Площ: **816 кв.м**
Трайно предназначение на територията: **Земеделска**
Начин на трайно ползване: **Изоставена орна земя**

Координатна система 1970г.



М 1:1000

Номер по предходен план: **20010**, квартал: **99029**
Съседни: **14218.152.11, 14218.152.102, 14218.152.13, 14218.152.6, 14218.152.9**

Скица № 4714 / 11.07.2013 г. издадена въз основа на документ с входящ № 99-4025 / 11.07.2013 г.



[Signature]
Инж. Нели Пазарова