



РЕПУБЛИКА БЪЛГАРИЯ


МИНИСТЕРСТВОТО НА РЕГИОНАЛНОТО РАЗВИТИЕ И БЛАГОУСТРОЙСТВО И
МИНИСТЕРСТВОТО НА ПРАВОСЪДИЕТО

ОБЩИНА Габрово ОБЛАСТ Габрово

УТВЪРЖДАВАМ: ...

(подпис и печат)

КМЕТ НА ОБЩИНА:
ТАНЯ ВЕНКОВА ХРИСТОВА



Вписване по ЗС/ПВ
Служба по вписванията: Габрово
СЪДИЯ ПО ВПИСВАНИЯТА:

ЕИК: 000215630

ВПИСВА СЕ В ТОМ
ВХОДЯЩ № 2655-105-105
ПАРТИДА: 34417
Съдия по вписванията:

АКТ № 1755

ЗА ЧАСТНА ОБЩИНСКА СОБСТВЕНОСТ



Регистър VI
Досие 1755ч

1.ДАТА НА СЪСТАВЯНЕ	02.09.2013 г.
2.ПРАВНО ОСНОВАНИЕ	Чл.2,ал.1,т.1 от ЗОС, Протоколно решение № 1 от 29.12.2008г. на комисията по чл. 19,ал.2 от ЗСПЗЗ,одобрено със Заповед № РД-ЗА-54/30.12.2008 г. на Директора на ОСД, гр.Габрово и Скица № 4721/11.07.2013 г. на Службата по геодезия, картография и кадастър гр. Габрово
3.ВИД И ОПИСАНИЕ НА ИМОТА	Земеделска земя Поземлен имот с идентификатор 14218.333.694 (едно четири две едно осем точка три три три точка шест девет четири) по кадастралната карта и кадастралните регистри на гр. Габрово, находящ се в местност Ил.ливада. Площ: 1392 (хиляда триста деветдесет и два) кв.м. Трайно предназначение на територията: Земеделска. Начин на трайно ползване: Изоставена орна земя. Категория на земята при неполивни условия: 9 (девета)
4.МЕСТОНАХОЖДЕНИЕ НА ИМОТА	Област Габрово, община Габрово, гр. ГАБРОВО м. Ил.ливади
5.ГРАНИЦИ НА ИМОТА	ИМОТИ: 14218.333.695, 14218.152.5, 14218.152.4, 14218.152.3, 14218.152.2 и 14218.333.693.
6.ДАНЪЧНА ОЦЕНКА НА ИМОТА КЪМ МОМЕНТА НА УТВЪРЖДАВАНЕ НА АКТА:	43.22 (четиридесет и три лв. и двадесет и две ст.)

7. СЪСОБСТВЕНИЦИ

8. НОМЕР И ДАТА НА
СЪСТАВЕНИ ПО-РАНО
АКТОВЕ

9. ПРЕДОСТАВЕНИ ПРАВА ЗА УПРАВЛЕНИЕ:

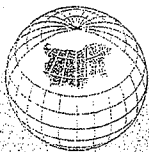
10. АКТОСЪСТАВИТЕЛ:

Желязка Съботинова Иванова - ст. експерт



(Подпис)

11. ЗАБЕЛЕЖКИ:



СЛУЖБА ПО ГЕОДЕЗИЯ, КАРТОГРАФИЯ И КАДАСТЪР - гр. ГАБРОВО

5300, Пл. "ВЪЗРАЖДАНЕ" №5, ет.4, 066/801644,
gabrovo@cadastre.bg, acad_gabro@mail.bg, БУЛСТАТ:130362903

СКИЦА НА ПОЗЕМЛЕН ИМОТ № 4721 / 11.07.2013 г.

Поземлен имот с идентификатор 14218.333.694

Гр. Габрово, общ. Габрово, обл. Габрово

По кадастралната карта и кадастралните регистри, одобрени със Заповед РД-18-19 / 18.05.2007г.

на ИЗПЪЛНИТЕЛЕН ДИРЕКТОР НА АГКК

Последно изменение със заповед: няма издадена заповед за изменение в КККР

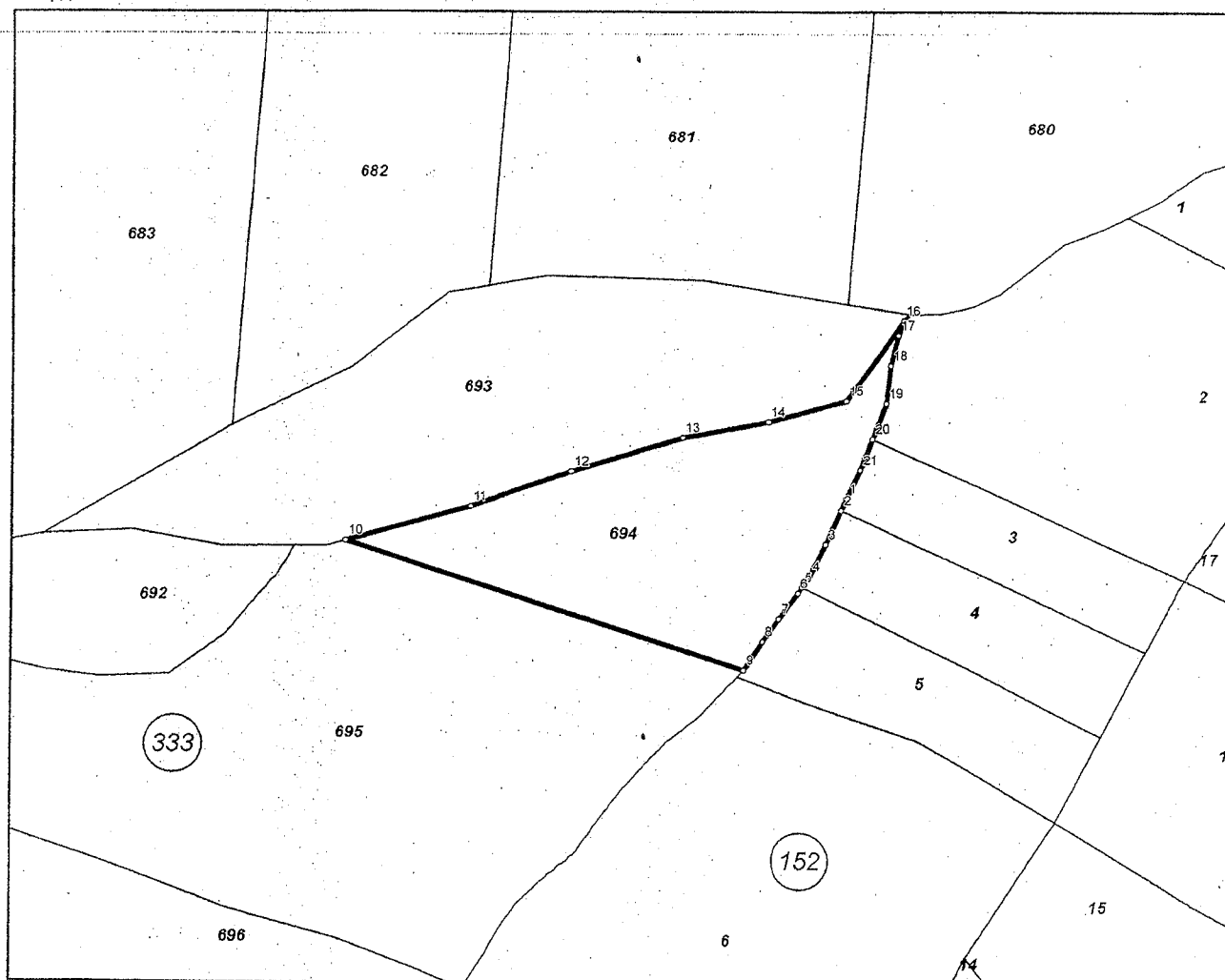
Адрес на поземления имот: местност ИЛ.ЛИВАДИ

Площ: 1392 кв.м

Трайно предназначение на територията: Земеделска

Начин на трайно ползване: Изоставена орна земя

Координатна система 1970г.




М 1:1000

Номер по предходен план: 520046, квартал: 99030

Съседи: 14218.333.695, 14218.152.5, 14218.152.4, 14218.152.3, 14218.152.2, 14218.333.693

Скица № 4721 / 11.07.2013 г. издадена въз основа на
документ с входящ № 99-4025 / 11.07.2013 г.



Инж. Нели Дазарова