



РЕПУБЛИКА БЪЛГАРИЯ
МИНИСТЕРСТВОТО НА РЕГИОНАЛНОТО РАЗВИТИЕ И БЛАГОУСТРОЙСТВО И
МИНИСТЕРСТВОТО НА ПРАВОСЪДИЕТО



УТВЪРЖДАВАМ:

(подпис и печат)

КМЕТ НА ОБЩИНА:
 ТАНЯ ВЕНКОВА ХРИСТОВА
 ЕИК: 000215630

Вписване по ЗСПВ
 Служба по вписванията: Габрово
 СЪДИЯ ПО ВПИСВАНИЯТА:

АКТ № 1757

ЗА ЧАСТНА ОБЩИНСКА СОБСТВЕНОСТ

Регистър VI
 Досие 1757ч

1. ДАТА НА СЪСТАВЯНЕ	27.09.2013 г.
2. ПРАВНО ОСНОВАНИЕ	Чл.60, ал.1 от Закона за общинската собственост, Решение № 182/23.07.2009 г. на Общински съвет Габрово, Скица на поземлен имот №5955/28.08.2013 г. и Скица на сграда №5957/28.08.2013 г. издадени от Служба по геодезия, картография и кадастър гр. Габрово
3. ВИД И ОПИСАНИЕ НА ИМОТА	<p>1. Поземлен имот с идентификатор 14218.511.190 (едно четири две едно осем точка пет едно едно точка едно девет нула) по кадастралната карта и кадастралните регистри на гр. Габрово, застроен. Площ: 232 (двеста тридесет и два) кв.м. Трайно предназначение на територията: Урбанизирана. Начин на трайно ползване: Ниско застрояване (до 10 м).</p> <p>2. Сграда с идентификатор 14218.511.190.1 (едно четири две едно осем точка пет едно едно точка едно девет нула точка едно) по кадастралната карта и кадастралните регистри на гр. Габрово. Застроена площ: 149 (сто четиридесет и девет) кв.м. Брой етажи : 2 / два/ и сутерен. Предназначение: Друг вид обществена сграда. Година на построяване: 1901 год.</p>
4. МЕСТОНАХОЖДЕНИЕ НА ИМОТА	Област Габрово, община Габрово, гр. ГАБРОВО ул. Николаевска № 53 Квартал от регулация № 287, парцел VII-23 по по плана на гр. Габрово III етап, II етап, одобрен с Решение No 273/19.10.2006 г. на Общински съвет Габрово
5. ГРАНИЦИ НА ИМОТА	имоти: 14218.511.192; 14218.511.189, 14218.511.344, 14218.511.191.
6. ДАНЪЧНА ОЦЕНКА НА ИМОТА КЪМ МОМЕНТА НА УТВЪРЖДАВАНЕ НА	100 490.30 (сто хиляди четиристотин и деветдесет и тридесет ст.)

7. СЪСОБСТВЕНИЦИ


8. НОМЕР И ДАТА НА
СЪСТАВЕНИ ПО-РАНО
АКТОВЕ

АОС № 542 / 10 март 1998 г.

9. ПРЕДОСТАВЕНИ ПРАВА ЗА УПРАВЛЕНИЕ:

10. АКТОСЪСТАВИТЕЛ:

Желязка Съботинова Иванова - ст. експерт



(Подпис)

11. ЗАБЕЛЕЖКИ:

1. Данъчни оценки:

- на ПИ 14218.511.190 - 2 338.60 лв.

- на сграда 14218.511.190.1 - 98 151.70 лв.

2. Сграда 14218.511.190.1 е паметник на културата съгласно одобрения на 01.12.1986 г. от НИПК към КК списък на архитектурно-строителните паметници на културата от епохата на възраждането и следосвобожденската епоха в Габрово - централна градска част.

3. Сграда 14218.511.190.2 представлява вход към обект "Военно временен пункт за управление".



АГЕНЦИЯ ЗА ГЕОДЕЗИЯ,
КАРТОГРАФИЯ И КАДАСТЪР
СЛУЖБА ПО ГЕОДЕЗИЯ, КАРТОГРАФИЯ И КАДАСТЪР - гр. ГАБРОВО

5300, Пл. "ВЪЗРАЖДАНЕ" №5, ет.4. 066/801644,
gabrovo@cadastre.bg, acad_gabro@mail.bg, БУЛСТАТ:130362903

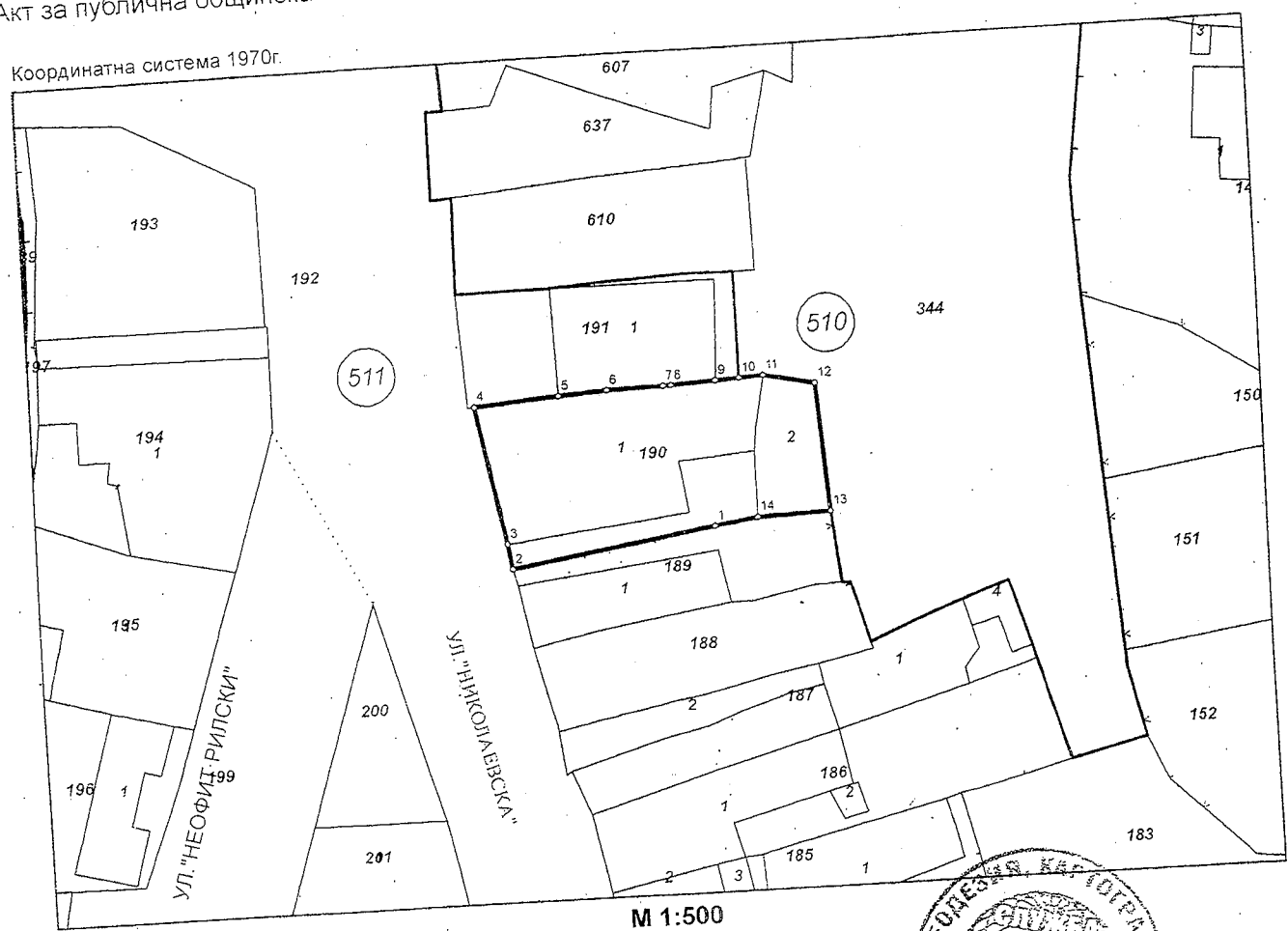
СКИЦА НА ПОЗЕМЛЕН ИМОТ
№ 5955 / 28.08.2013 г.

Поземлен имот с идентификатор **14218.511.190**

Гр. Габрово, общ. Габрово, обл. Габрово
По кадастралната карта и кадастралните регистри, одобрени със Заповед РД-18-64 / 26.10.2007г.
на ИЗПЪЛНИТЕЛЕН ДИРЕКТОР НА АГКК
Последно изменение със заповед: няма издадена заповед за изменение в КККР
Адрес на поземления имот: гр. Габрово, п.к. 5300, ул. НИКОЛАЕВСКА № 53
Площ: **232 кв.м**
Трайно предназначение на територията: **Урбанизирана**
Начин на трайно ползване: **Ниско застрояване (до 10 м)**

Собственици:
1. **000215630, ОБЩИНА ГАБРОВО**
Няма данни за идеалните части
Акт за публична общинска собственост № 542 от 10.03.1998г., издаден от ОБЩИНА ГАБРОВО


Координатна система 1970г.



М 1:500

Номер по предходен план: 3744, квартал: 287, парцел: 7

Скица № 5955 / 28.08.2013 г. издадена въз основа на документ с входящ № 99-4986 / 28.08.2013 г.



Имаж Нели Пазарова

Сгради, които попадат върху имота
 1. Сграда 14218.511.190.1: застроена площ 149 кв.м., брой етажи 2, предназначение: Друг вид
 обществена сграда
 2. Сграда 14218.511.190.2: застроена площ 42 кв.м., брой етажи 1, предназначение: Друг вид
 обществена сграда
 Съседни: 14218.511.192, 14218.511.189, 14218.510.344, 14218.511.191
 Списък с координатите на точките, определящи границите на поземления имот:

Координатна система 1970г.

Точка №	Координати	
	X [м]	Y [м]
1.	4661293.01	8670332.67
2.	4661290.79	8670318.59
3.	4661292.50	8670318.33
4.	4661301.88	8670316.42
5.	4661302.29	8670322.33
6.	4661302.50	8670325.67
7.	4661302.59	8670329.55
8.	4661302.62	8670330.12
9.	4661302.76	8670333.12
10.	4661302.84	8670334.77
11.	4661302.92	8670336.46
12.	4661302.21	8670340.08
13.	4661293.58	8670340.75
14.	4661293.42	8670335.62





АГЕНЦИЯ ПО ГЕОДЕЗИЯ,
КАРТОГРАФИЯ И КАДАСТЪР
СЛУЖБА ПО ГЕОДЕЗИЯ, КАРТОГРАФИЯ И КАДАСТЪР - гр. ГАБРОВО

5300, Пл. "ВЪЗРАЖДАНЕ" №5, ет.4, 066/801644;
gabrovo@cadastre.bg, acad_gabro@mail.bg, БУЛСТАТ:130362903

Совм. 1618, ч. Д
№: 02/818 83 83, стр. 1 от 2
АКАДЪРСКАТА

СКИЦА НА СГРАДА
№ 5957 / 28.08.2013 г.

с идентификатор 14218.511.190.1

Гр. Габрово, общ. Габрово, обл. Габрово
По кадастралната карта и кадастралните регистри, одобрени със Заповед РД-18-64 / 26.10.2007г.
на ИЗПЪЛНИТЕЛЕН ДИРЕКТОР НА АГКК
Последно изменение със заповед: няма издадена заповед за изменение в КККР
Адрес на сградата: гр. Габрово, п.к. 5300, ул. НИКОЛАЕВСКА № 53
Сградата е разположена в поземлен имот с идентификатор 14218.511.190
Застроена площ: 149 кв.м
Брой етажи: 2
Предназначение: Друг вид обществена сграда

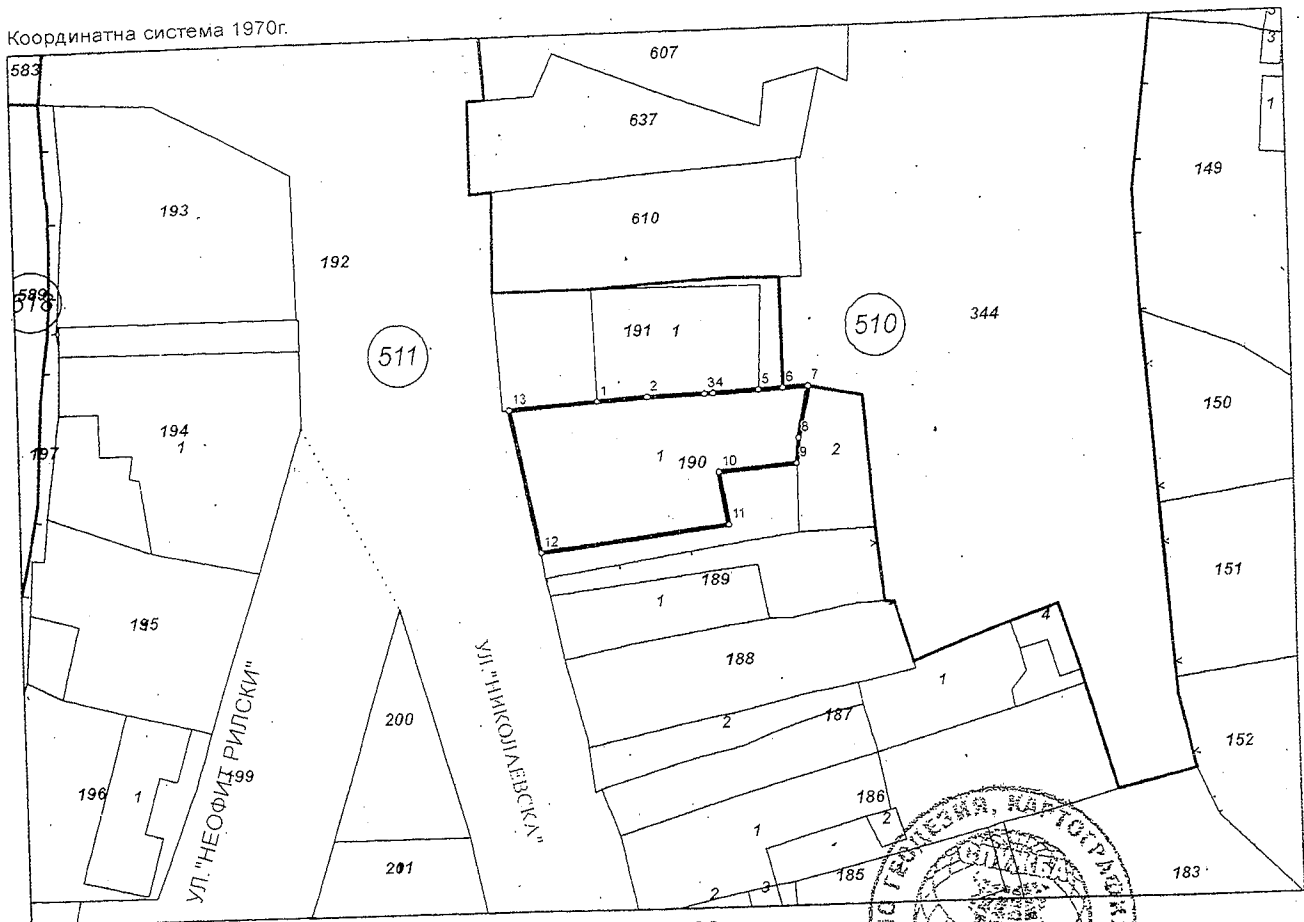
Собственици:

1. 000215630, ОБЩИНА ГАБРОВО

Няма данни за идеалните части

Акт за публична общинска собственост № 542 от 10.03.1998г., издаден от ОБЩИНА ГАБРОВО

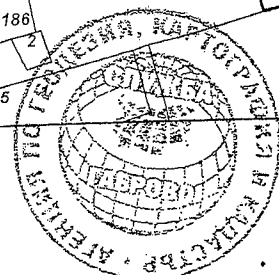
Координатна система 1970г.



М 1:500

Номер по предходен план: няма

Скица № 5957 / 28.08.2013 г. е издадена въз основа на документ с входящ № 99-4986 / 28.08.2013 г.



/инж. Нели Лазарова/

Списък с координатите на точките, определящи очертанието на сградата:

Координатна система 1970г

Точка №	Координати	
	X [м]	Y [м]
1.	4661302.29	8670322.33
2.	4661302.50	8670325.67
3.	4661302.59	8670329.55
4.	4661302.62	8670330.12
5.	4661302.76	8670333.12
6.	4661302.84	8670334.77
7.	4661302.92	8670336.46
8.	4661299.50	8670335.75
9.	4661297.88	8670335.59
10.	4661297.47	8670330.38
11.	4661294.00	8670330.96
12.	4661292.50	8670318.33
13.	4661301.88	8670316.42

