

С К И Ц А

№ 000874/21.06.2013 г.

М 1:1000

на имот с номер 017065 в землището на с.БАЛАНИТЕ с ЕКАТТЕ 02347, общ.ГАБРОВО.

Имотът е собственост на:

1. ЗЕНИ ПО ЧА.19 ОТ ЗСПЗЗ, Рег. номер 5014, гр.ГАБРОВО, пл."ВЪЗРАЖДАНЕ" No 3

Документ: от г.

Площ на имота: 2.545 дка. Начин на трайно ползване: Ливада

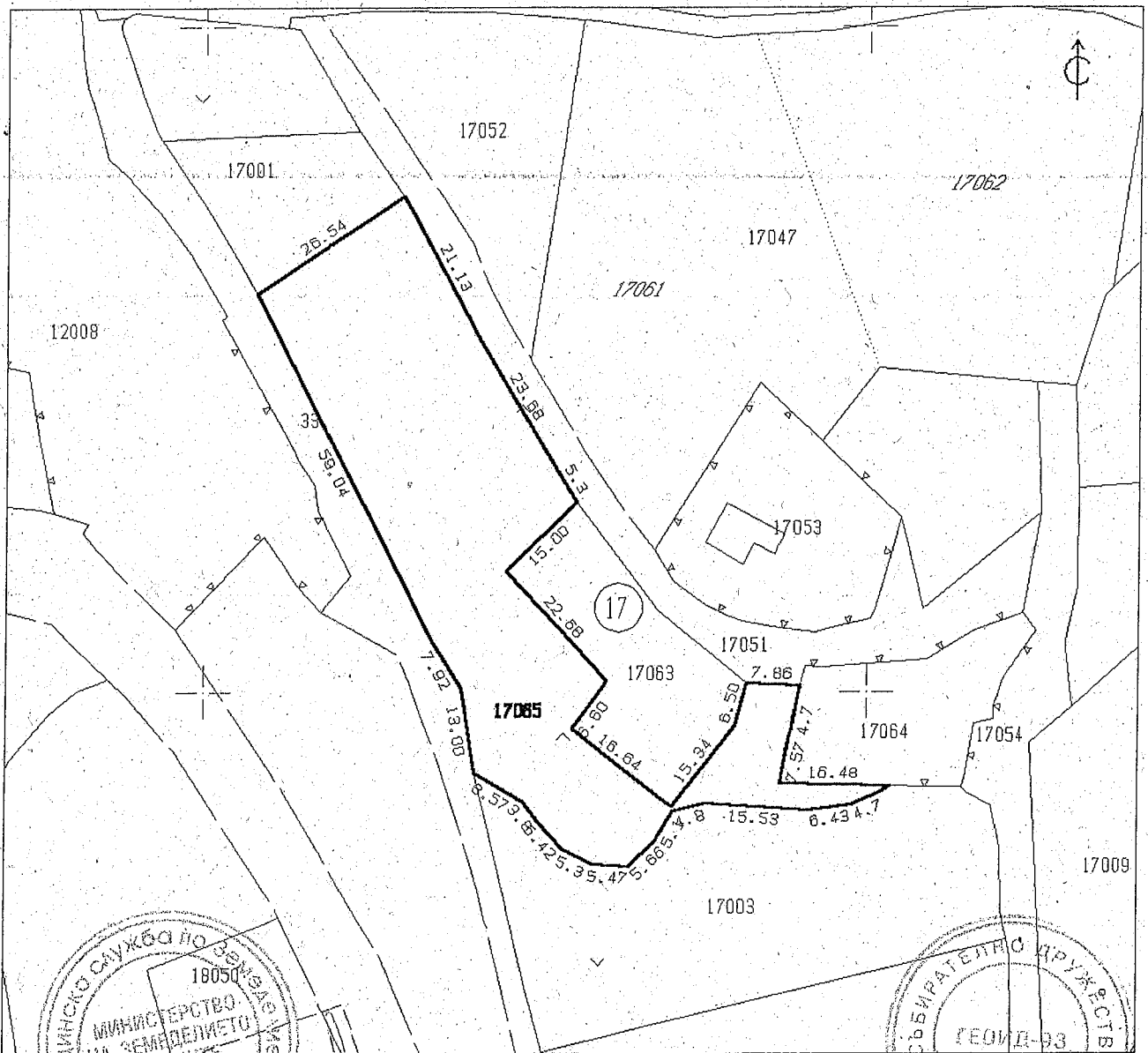
Вид собственост: Стопанисовано от общината

Категория на земята при неполивни условия: Девета

Имотът се намира в местността "ОРТАШКИ ТРАП" при граници и съседи:


- | | | |
|---------------------------|----------|-----------------------|
| № 017051, Полски път | на | ОБЩИНА ГР.ГАБРОВО |
| № 017064, Пасище, мера | на | ОБЩИНА ГР. ГАБРОВО |
| № 017003, Изоставена нива | насл. на | ЕЛЕНА ПЕТРОВА СТАНЕВА |
| № 000033, Полски път | на | ОБЩИНА ГР.ГАБРОВО |
| № 017001, Изоставена нива | на | ОБЩИНА ГР. ГАБРОВО |
| № 017051, Полски път | на | ОБЩИНА ГР.ГАБРОВО |
| № 017063, Пасище, мера | на | ОБЩИНА ГР. ГАБРОВО |

Имотът е образуван от имот № 017044.



Скицата съдържа 1 стр. и има срок на валидност 6 месеца.

Изработил: инж. ЛЮМИЛ ТОДОРОВ
Дата: 24.06.2013 г. Заверил: СД "ГЕОИД-93-КОЛЕВ И СИЕ"-ГАБРОВО
Печат: / ИНЖ. ИАКО РУСЕВ
/ НАЧАЛНИК на Общинска служба по земеделие



РЕПУБЛИКА БЪЛГАРИЯ

МИНИСТЕРСТВОТО НА РЕГИОНАЛНОТО РАЗВИТИЕ И БЛАГОУСТРОЙСТВО И
МИНИСТЕРСТВОТО НА ПРАВОСЪДИЕТО

ОБЩИНА Габрово ОБЛАСТ Габрово

ВПИСВА СЕ В ТОМ VI-102
ВХОДЯЩ № 1863710.032013
ПАРТИДА: 33015
Съдия по вписванията:

УТВЪРЖДАВАМ: *[Signature]*
(подпис и печат)

Вписване по ЗС/ПВ
Служба по вписванията: Габрово
СЪДИЯ ПО ВПИСВАНИЯТА

КМЕТ НА ОБЩИНА:
ТАНЯ ВЕНКОВА ХРИСТОВА



ЕИК: 000215630

АКТ № 1742

ЗА ЧАСТНА ОБЩИНСКА СОБСТВЕНОСТ

Регистър VI
Досие 1742ч

1.ДАТА НА СЪСТАВЯНЕ	08.07.2013 г.
2.ПРАВНО ОСНОВАНИЕ	Чл.2,ал.1,т.1 от ЗОС, Протоколно решение № 1 от 29.12.2008 г. на комисията по чл. 19,ал.2 от ЗСПЗЗ,одобрено със Заповед № РД-ЗА-54/30.12.2008 г. на Директора на ОСД, гр.Габрово и Скица № Ф00874/18.04.2013 г. на Общинска служба по земеделие гр. Габрово
3.ВИД И ОПИСАНИЕ НА ИМОТА	Земеделска земя Имот № 017065 (седемнадесет хиляди шестдесет и пет), находящ се в местността "Орташки трап" в землището на с. Баланите с ЕКАТТЕ 02347, общ. Габрово, незастроен. Площ: 2.545(два дка и петстотин четиридесет и пет кв.м.) дка Начин на трайно ползване: Ливада. Категория на земята при неполивни условия: Девета. Имотът е образуван от имот № 017044(седемнадесет хиляди четиридесет и четири).
4.МЕСТОНАХОЖДЕНИЕ НА ИМОТА	Област Габрово, община Габрово, С. БАЛАНИТЕ м. Орташки трап
5.ГРАНИЦИ НА ИМОТА	имот № 017051 - полски път имот № 017064 - пасище, мера имот № 017003 - изоставена нива имот № 000033 - полски път имот № 017001 - изоставена нива имот № 017051 - полски път имот № 017063 - пасище, мера
6.ДАНЪЧНА ОЦЕНКА НА ИМОТА КЪМ МОМЕНТА НА УТВЪРЖДАВАНЕ НА АКТА:	37.41(тридесет и седем лв. и четиридесет и една ст.)


[Signature]
Кр.-П. *[Signature]*

8.НОМЕР И ДАТА НА
СЪСТАВЕНИ ПО-РАНО
АКТОВЕ

9.ПРЕДОСТАВЕНИ ПРАВА ЗА УПРАВЛЕНИЕ:

10.АКТОСЪСТАВИТЕЛ:

Желязка Съботинова Иванова - ст.експерт

..........

(Подпис)

11.ЗАБЕЛЕЖКИ: