

РЕПУБЛИКА БЪЛГАРИЯ

МИНИСТЕРСТВОТО НА РЕГИОНАЛНОТО РАЗВИТИЕ И БЛАГОУСТРОЙСТВО И
МИНИСТЕРСТВОТО НА ПРАВОСЪДИЕТО

ОБЩИНА Габрово ОБЛАСТ Габрово

УТВЪРЖДАВАМ:

(подпис и печат)

КМЕТ НА ОБЩИНА:

ТАНЯ ВЕНКОВА ХРИСТОВА

ЕИК: 000215630

Вписване по ЗСПВ

Служба по вписванията:

СЪДИЯ ПО ВПИСВАНИЯТА:

АКТ № 1684

ЗА ЧАСТНА ОБЩИНСКА СОБСТВЕНОСТ

Регистър VI

Досие 1684ч


1.ДАТА НА СЪСТАВЯНЕ	04.02.2013 г.
2.ПРАВНО ОСНОВАНИЕ	Чл.2,ал.1,т.1 от ЗОС, Протоколно решение № 1 от 29.12.2008 г. на комисията по чл. 19, ал. 2 от ЗСПЗЗ,одобрено със Заповед № РД-ЗА-54/30.12.2008 г. на Директора на ОСД, гр.Габрово и Скица № К0007/05.11.2012 г. на Общинска служба "Земеделие и гори" Габрово
3.ВИД И ОПИСАНИЕ НА ИМОТА	Земеделска земя Имот №032001 (тридесет и две хиляди и едно), м."Широки лъки" в землището на с.Златевци с ЕКАТТЕ 30973 Начин на трайно ползване - НИВА Преобладаваща категория на земята- 7 (седем) Площ - 2.451(два дка и четиристотин петдесет и един кв.м.) дка
4.МЕСТОНАХОЖДЕНИЕ НА ИМОТА	Област Габрово, община Габрово, с. ЗЛАТЕВЦИ м. Широки лъки
5.ГРАНИЦИ НА ИМОТА	Имот №032050 - Птицеферма Имот №032053 - Полски път Имот №032037 - Нива Имот №032002 - Нива Землищна граница Имот №000037 - Дере, овраг, яма
6.ДАНЪЧНА ОЦЕНКА НА ИМОТА КЪМ МОМЕНТА НА УТВЪРЖДАВАНЕ НА АКТА:	116.42 (сто и шестнадесет лв. и четиридесет и две ст.)

7. СЪСОБСТВЕНИЦИ

8. НОМЕР И ДАТА НА
СЪСТАВЕНИ ПО-РАНО
АКТОВЕ

9. ПРЕДОСТАВЕНИ ПРАВА ЗА УПРАВЛЕНИЕ:

10. АКТОСЪСТАВИТЕЛ:
Желязка Съботинова Иванова - ст. експерт


.....
(Подпис)

11. ЗАБЕЛЕЖКИ:

С К И Ц А

№ Ф00495/04.03.2013 г.
М 1:1000

на имот с номер 032001 в землището на с.ЗАЛТЕВЦИ с ЕКАТТЕ 30973, общ.ГАБРОВО.

Имотът е собственост на:

1. ОБЩИНА ГАБРОВО, Рег. номер 000215630, гр.ГАБРОВО, пл."Възраждане" №9
Документ: Акт за частна общинска собственост № 1684 от 04.02.2013 г., вписване в Служба по вписванията.
СВ-ГАБРОВО, Вх.рег.№ 304, от 12.02.2019 г., Акт № .. том I-171, Партидна книга: том 30148

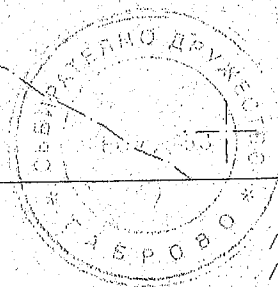
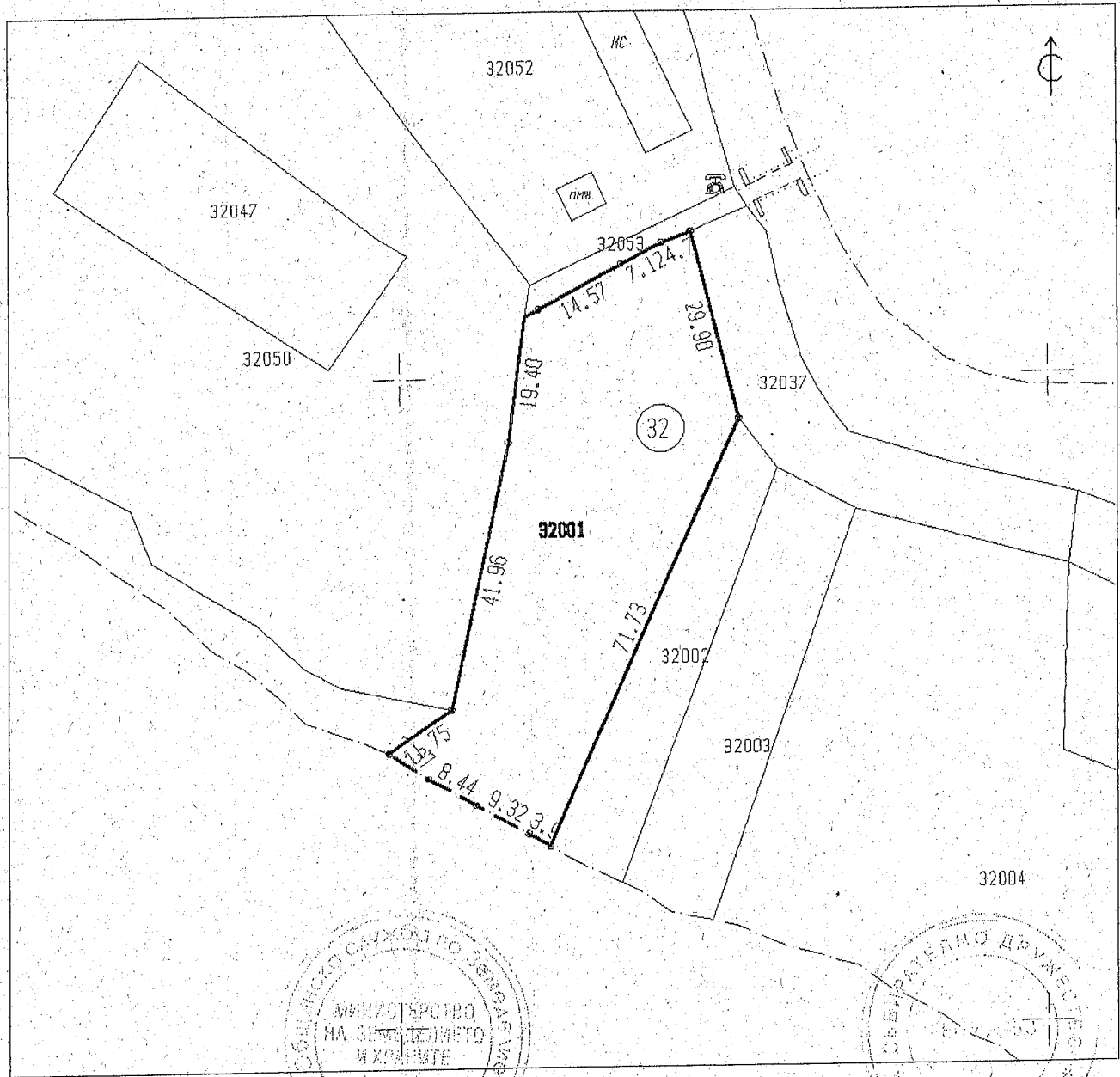
Площ на имота: 2,451 дка. Начин на трайно ползване: Нива

Вид собственост: Общинска частна

Категория на земята при неполивни условия: Седна

Имотът се намира в местността "ШИРОКИ ЛЪКИ" при граници и съседи:

- № 032050, Птицеферма на ДЪРЖАВЕН ПОЗЕМЛЕН ФОНД-МЗГ
- № 032053, Полски път на ОБЩИНА ГР. ГАБРОВО
- № 032037, Нива на ЗЕМИ ПО ЧЛ. 19 ОТ ЗСПЗЗ
- № 032002, Нива насл. на ХРИСТО ИВАНОВ ТУМБАЛОВ
- Землищна граница
- № 000037, Дере, овраг, яма на ОБЩИНА ГР. ГАБРОВО



Скицата съдържа 1 стр. и има срок на валидност 6 месеца.

Изработил: **ГАБРОВО** инж. АДИМ ТОДОРОВ
с/д "ГЕОИД-93-КОЛЕВ И СИЕ"-ГАБРОВО

Дата: 06.03.2013 г. Заверил: **ГАБРОВО** инж. ИАКО РУСЕВ
Печат: **ГАБРОВО** НАЧАЛНИК на Общинска служба по земеделие