

РЕПУБЛИКА БЪЛГАРИЯ
МИНИСТЕРСТВО НА РЕГИОНАЛНОТО РАЗВИТИЕ И БЛАГОУСТРОЙСТВОТО



УТВЪРЖДАВАМ:

(подпис и печат)

КМЕТ НА ОБЩИНА
ТОМИСЛАВ ПЕЙКОВ ДОНЧЕВ
(име, презиме, фамилия)

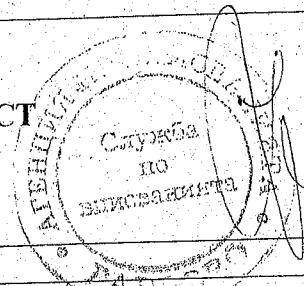
Община Габрово с ЕИК 000215630

Вписване по ЗС/ПВ

Служба по вписванията

ВПИСВА СЕ В ТОМ
ВХОДЯЩ № 338 / 30.03.2009
ПАРТИДА: 3382
Съдия по вписванията:


АКТ N:1270
ЗА ЧАСТНА ОБЩИНСКА СОБСТВЕНОСТ



Регистър: 2
Картотека: 7
Досие(РЗ): 1270

1.ДАТА НА СЪСТАВЯНЕ	26.03.2009 г.
2.ПРАВНО ОСНОВАНИЕ	Чл.2, ал.1, т.1 от Закона за общинската собственост; Протоколно решение № 1 от 29.12.2008 г. на комисията по чл.19, ал.2 одобрено със Заповед № РД-ЗА-54 от 30.12.2008 г. на Директора на ОСЗ - Габрово и Скица № Ф00802/19.03.2009 г. на Общинска служба по земеделие гр. Габрово
3.ВИД И ОПИСАНИЕ НА ИМОТА	Имот № 051026/петдесет и една хиляди и двадесет и шест/, м."ЛЪЧКИТЕ", землище с.АРМЕНИТЕ с ЕКАТТЕ 00638/шестстотин тридесет и осем/, общ. Габрово Начин на трайно ползване - Нива; Категория на земята при неполивни условия - Осма Площ - 1.800/един декар и осемстотин кв.м./ дка.
4.МЕСТОНАХОЖДЕНИЕ НА ИМОТА:	Област Габрово, Община Габрово, землище с.Армените, м."Лъчките"
5.ГРАНИЦИ НА ИМОТА:	- имот № 051029 - Полски път; - имот № 051025 - Нива; - имот № 051021 - Полски път; - имот № 051022 - Нива.
6.ДАНЪЧНА ОЦЕНКА НА ИМОТА КЪМ МОМЕНТА НА УТВЪРЖДАВАНЕ НА АКТА.	59.90 /петдесет и девет лева и деветдесет стотинки/лева.
7. БИВИШ СОБСТВЕНИК НА ИМОТА	-

8. СЪСОБСТВЕНИЦИ	няма
9. НОМЕР И ДАТА НА СЪСТАВЕНИ ПО-РАНО АКТОВЕ	
10. ПРЕДОСТАВЕНИ ПРАВА ЗА УПРАВЛЕНИЕ	
11. РАЗПОРЕДИТЕЛНИ ДЕЙСТВИЯ С ИМОТА (ЧАСТ ОТ ИМОТА)	
12. АКТΟΣЪСТАВИТЕЛ Милка Атанасова Мирчева - гл. специалист в отдел "ОС"	
13. ЗАБЕЛЕЖКИ	

Подпис 

С К И Ц А

№ 13/02/19.03.2009 г.
М 1:1000

на имот с номер 051026 в землищата на с. АРМЕНИТЕ с КАТЕНОВО, общ. ГАБРОВО.

Имотът е собственост на:

1. ЗЕМИ ПО ЧЛ. 19 ОТ ЗСПЗЗ, Рег. номер 5008, гр. ГАБРОВО.

Документ: Решение № 12 от 08.05.1996 г.

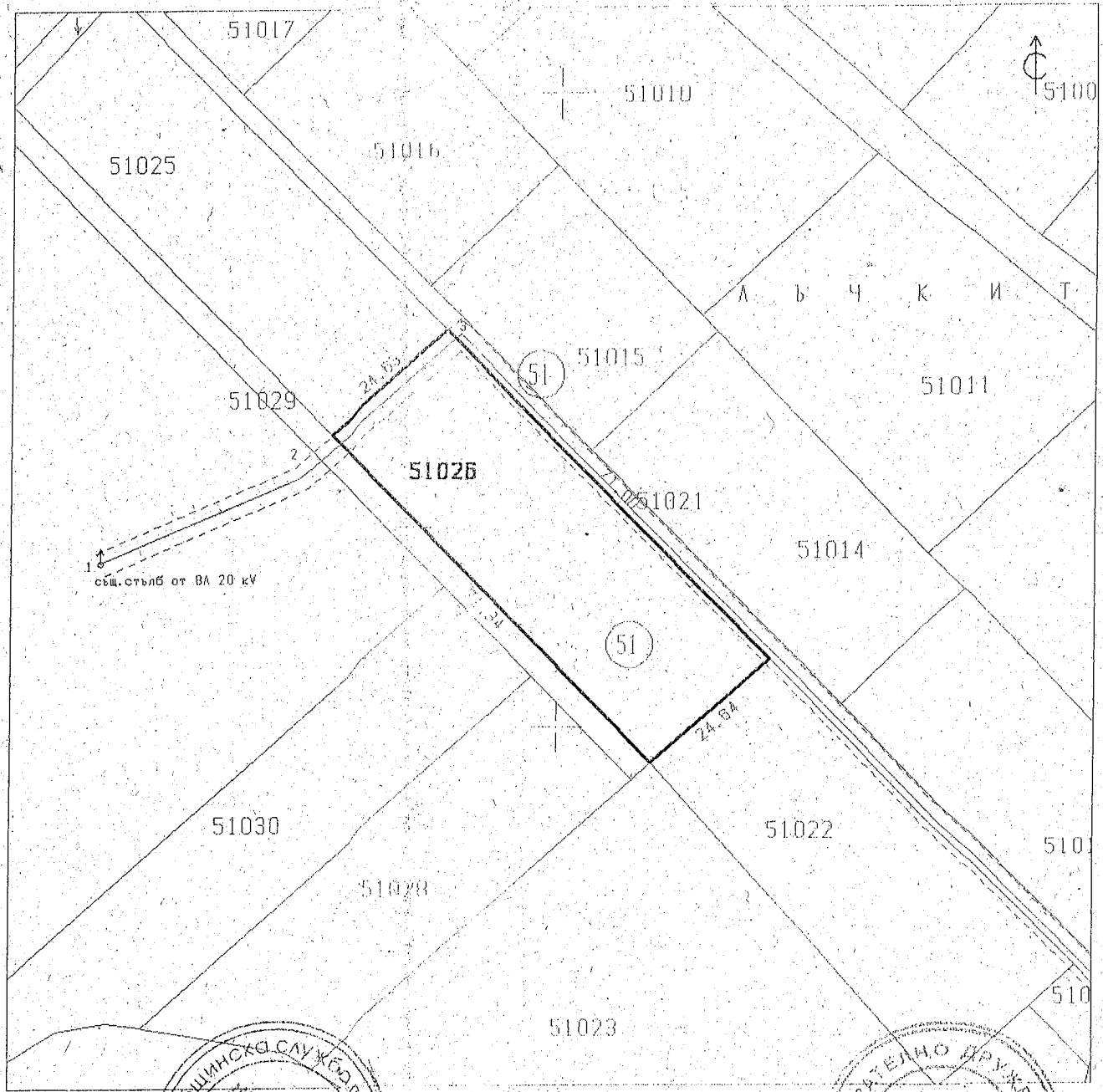
Площ на имота: 1.800 дка. Начин на храна: овощарство: Нива

Вид собственост: Стопанисвано от общината


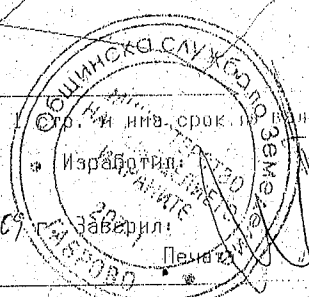
Категория на земята при неполивни условия: Осма

Имотът се намира в местността "АЪЧКИТЕ" при граници и съседи:

- № 051029, Поиски път / общ. ОБЩИНАТА
- № 051025, Нива / насел. на ПЕТРИ ДОНДРЕВ ПЕНЧЕВ
- № 051021, Поиски път / общ. ОБЩИНАТА
- № 051022, Нива / насел. на ГЕОРГИ ХРИСТОВ ПОПОВ



Скицата съдържа / стр. и нив. срок. / видност в посока,



Дата: 13.03.2009

инж. АРМИЯ ТОДОРОВ
 СД "ГЕОИД-93" - Габрово
 инж. ИАКО РУСЕВ
 НАЧАЛНИК на ОБЩИНСКА СЛУЖБА ПО ЗЕМЕДЕЛИЕ И ГОРИ