

СЛУЖЕБНА СКИЦА

№ 597/21.07.2021 г.

М 1:500

на новообразуван имот № 616.37

На новообразуван имот № 37, кадастрален район 616, по плана на новообразуваните имоти на местност „лоп стоево“ ,
землище на с. землище на с. Борики, код по ЕКАТТЕ 05400, община Габрово, одобрен със заповед № РРТУ-01-09-
138/19.09.2012г. на Областния управител на Област Габрово.

Новообразуваният имот е собственост на: ОБЩИНА ГР.ГАБРОВО, ЕГН: 000215630; адрес: гр. Габрово, пл.

Възраждане № 3, п.код 5300; документ: Няма документ за собственост

Площ на новообразувания имот: 221 кв.м.

Вид територия: За нуждите на селското стопанство

Вид собственост: Общинска частна

НТП: Трайни насаждения

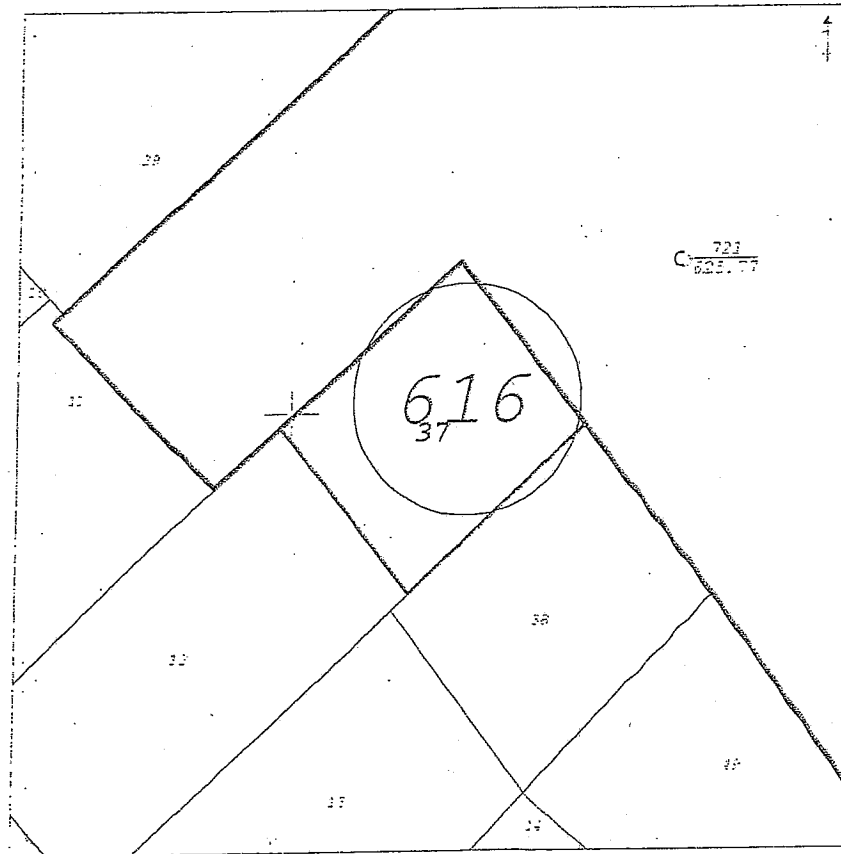
Категория: VIII

Ограничения на собствеността: няма

В имота няма построени сгради

При съседи на имота:

1. 616.12 Тр. насаждения на Стоян Ъ
2. 616.38 Тр. насаждения на ОБЩИНА ГР.ГАБРОВО
3. имоти по КК на з-ще Борики



Изработил:


/ Хр.Буров /

Заверил:

/ инж. С. Корназова /

Община:

Габрово



РЕПУБЛИКА БЪЛГАРИЯ

МИНИСТЕРСТВОТО НА РЕГИОНАЛНОТО РАЗВИТИЕ И БЛАГОУСТРОЙСТВО И
МИНИСТЕРСТВОТО НА ПРАВОСЪДИЕТО

ОБЩИНА ГАБРОВО ОБЛАСТ ГАБРОВО

УТВЪРЖДАВАМ:
(подпис и печат)

КМЕТ НА ОБЩИНА:
ТАНЯ ВЕНКОВА ХРИСТОВА
ЕИК: 000215630




Вписване по ЗС/ПВ

Служба по вписванията гр. Габрово	
Вх. рег. №	3904 / 19-12-2022 г.
Акт. №	169 том XIII, дело № 1394 до
Партидна книга: том	стр. 30x3854
Имотна партида	81264
Д.Г.	кв. № 1 20 г.
Съдия по вписванията:	

АКТ № 2689

ЗА ЧАСТНА ОБЩИНСКА СОБСТВЕНОСТ

Регистър VI
Досие 2689ч




1.ДАТА НА СЪСТАВЯНЕ	07.12.2022 г.
2.ПРАВНО ОСНОВАНИЕ	Чл.2, ал.1, т.1 от Закона за общинската собственост скица № 597/21.07.2021 г. издадена от Община Габрово
3.ВИД И ОПИСАНИЕ НА ИМОТА	§4 от ПЗР на ЗСПЗЗ Новообразуван имот 05400.616.37 (нула пет четири нула нула точка шест едно шест точка три седем) кв.м., местност Поп стоево, землище на с. Борики, ЕКАТТЕ 05400, общ. Габрово, одобрен със Заповед № РРТУ-01-09-138/19.09.2012 г. на Областния управител на Област Габрово. Площ: 221 (двеста двадесети един) кв.м. Трайно предназначение на територията: земеделска. Категория на земята при неполивни условия: осма. Вид територия: за нуждите на селското стопанство. НТП: трайни насаждения.
4.МЕСТОНАХОЖДЕНИЕ НА ИМОТА	Област Габрово, община Габрово, с.Борики м. Поп стоево
5.ГРАНИЦИ НА ИМОТА	05400.616.12; 05400.616.38; Имоти по КК на землище Борики
6.ДАНЪЧНА ОЦЕНКА НА ИМОТА КЪМ МОМЕНТА НА УТВЪРЖДАВАНЕ НА АКТА:	14,62 лева (четирнадесет лв. и шестдесет и две ст.)

7.СЪСОБСТВЕНИЦИ

8.НОМЕР И ДАТА НА
СЪСТАВЕНИ ПО-РАНО
АКТОВЕ

9.ПРЕДОСТАВЕНИ ПРАВА ЗА УПРАВЛЕНИЕ: На основание чл.12, ал.5 от Закона за
общинската собственост имотът се управлява от Кмета на Община Габрово.

10.АКТОСЪСТАВИТЕЛ:
Галина Иванова Марева - гл.експерт


.....
(Подпис)

11.ЗАБЕЛЕЖКИ: