

РЕПУБЛИКА БЪЛГАРИЯ

МИНИСТЕРСТВОТО НА РЕГИОНАЛНОТО РАЗВИТИЕ И БЛАГОУСТРОЙСТВО И
МИНИСТЕРСТВОТО НА ПРАВОСЪДИЕТО

ОБЩИНА ГАБРОВО ОБЛАСТ ГАБРОВО

УТВЪРЖДАВАМ:

(подпис и печат)

КМЕТ НА ОБЩИНА:

ТАНЯ ВЕНКОВА ХРИСТОВА

ЕИК: 000215630



Вписване по ЗС/ПВ


Служба по вписванията гр. Габрово	
Вх. р.л. № 836	03-04-2023 г.
Актов № 109 т.л. III	дело № 356 / 23 г.
Партенен номер: том	стр. 90х 835
Имотна партида	82238
Д.Т.	кв. № 1 20 г.
Стария по вписванията:	

АКТ № 2697

ЗА ЧАСТНА ОБЩИНСКА СОБСТВЕНОСТ

Регистър VI
Досие 2697ч

1.ДАТА НА СЪСТАВЯНЕ	30.03.2023 г.
2.ПРАВНО ОСНОВАНИЕ	Чл.2, ал.1, т.2 от Закона за общинската собственост и Скица-проект №15-148281-09.02.2023 г. на Службата по геодезия, картография и кадастър - гр. Габрово.
3.ВИД И ОПИСАНИЕ НА ИМОТА	Поземлен имот с идентификатор 14218.521.18 (едно четири две едно осем точка пет две едно точка едно осем) по кадастралната карта и кадастралните регистри на гр. Габрово, незастроен, съответстващ на УПИ XXIII - 18 от кв. 5 (пет) по плана на гр. Габрово , кв.Борово -Велчевци. Площ: 253 кв.м.(двеста петдесет и три квадратни метра) Трайно предназначение на територията: Урбанизирана. Начин на трайно ползване: Ниско застрояване (до 10 м.).
4.МЕСТОНАХОЖДЕНИЕ НА ИМОТА	Област Габрово, община Габрово, гр. Габрово, ул. Малина
5.ГРАНИЦИ НА ИМОТА	имоти: 14218.521.16, 14218.521.17, 14218.521.19.
6.ДАНЪЧНА ОЦЕНКА НА ИМОТА КЪМ МОМЕНТА НА УТВЪРЖДАВАНЕ НА АКТА:	3 557.70 (три хиляди петстотин петдесет и седем лева и седемдесет стотинки)

7.СЪСОБСТВЕНИЦИ	
8.НОМЕР И ДАТА НА СЪСТАВЕНИ ПО-РАНО АКТОВЕ	
9.ПРЕДОСТАВЕНИ ПРАВА ЗА УПРАВЛЕНИЕ: На основание чл. 12, ал. 5 от Закона за общинската собственост имотът се управлява от Кмета на Община Габрово.	
10.АКТОСЪСТАВИТЕЛ: Желязка Съботинова Иванова - гл.експерт	 (Подпис)
11.ЗАБЕЛЕЖКИ:	



СЛУЖБА ПО ГЕОДЕЗИЯ, КАРТОГРАФИЯ И КАДАСТЪР - ГР. ГАБРОВО

5300, Пл. "ВЪЗРАЖДАНЕ" №5, ет.4, 066/801644,
gabrovo@cadastre.bg, БУЛСТАТ:130362903

СКИЦА НА ПОЗЕМЛЕН ИМОТ № 15-402068-12.04.2023 г.

Поземлен имот с идентификатор 14218.521.18

Гр. Габрово, общ. Габрово, обл. Габрово

По кадастралната карта и кадастралните регистри, одобрени със Заповед РД-18-50/31.08.2007 г.
на ИЗПЪЛНИТЕЛЕН ДИРЕКТОР НА АГКК

Последно изменение на кадастралната карта и кадастралните регистри, засягащо поземления имот е от
12.04.2023 г.

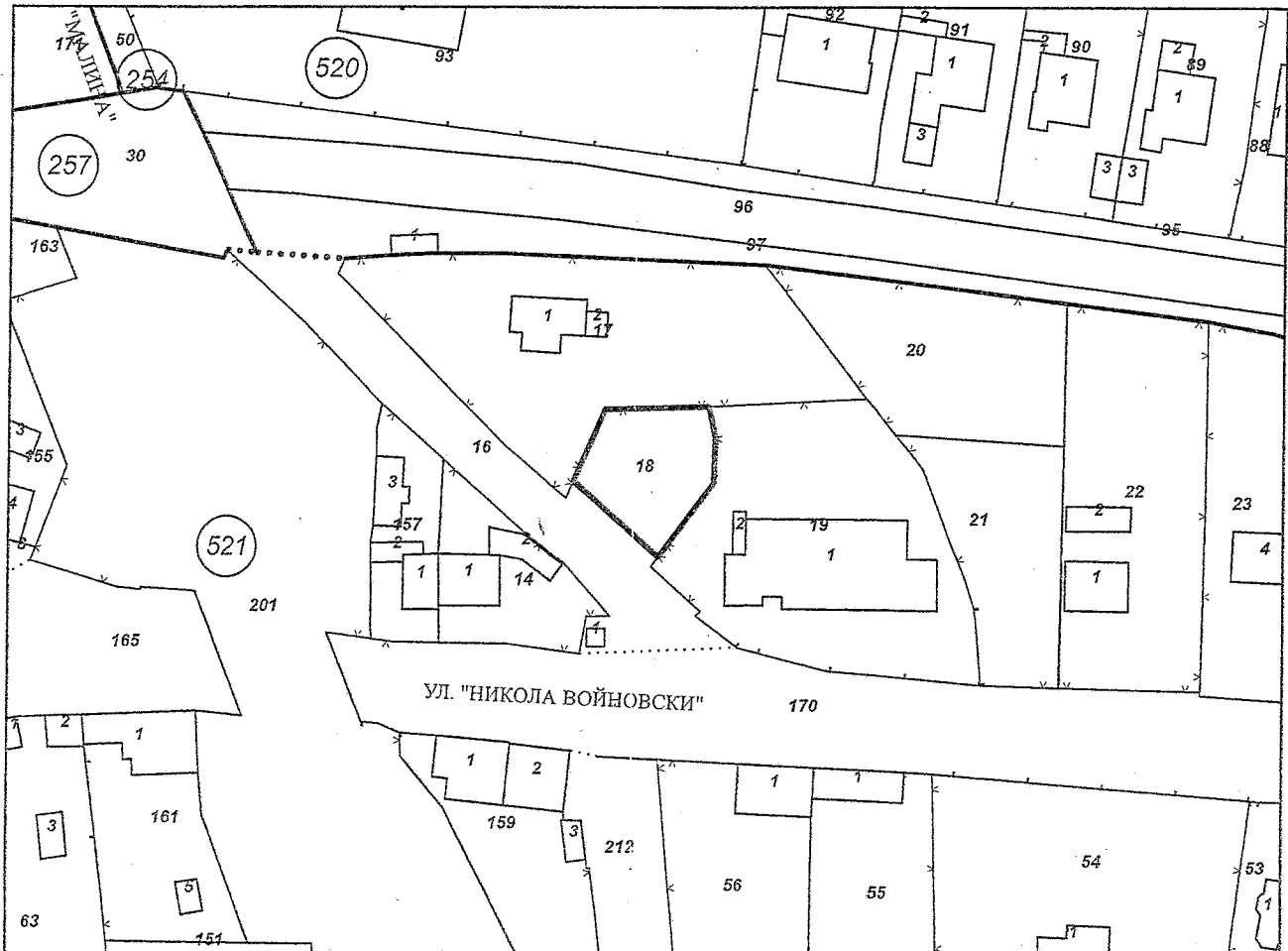
Адрес на поземления имот: гр. Габрово, ул. МАЛИНА

Площ: 253 кв. м

Трайно предназначение на територията: Урбанизирана

Начин на трайно ползване: Ниско застрояване (до 10 м)

Координатна система ККС2005



М 1:1000

Номер по предходен план: XXIII-18, квартал: 5
Съседни: 14218.521.19, 14218.521.17, 14218.521.16

Скица № 15-402068-12.04.2023 г. издадена въз основа на
заявление с входящ № 01-211863-12.04.2023 г.



инж. Савина Савчева



Собственици по данни от КРНИ:

1. **000215630, ОБЩИНА ГАБРОВО**

Няма данни за идеалните части


Акт за частна общинска собственост № 109 том III рег. 835 от 03.04.2023г., издаден от АВ - СЛУЖБА ПО
ВПИСВАНИЯТА - ГР. ГАБРОВО

Носители на други вещни права по данни от КРНИ:

няма данни

Сгради, които попадат върху имота

няма данни за сгради



Скица № 15-402068-12.04.2023 г. издадена въз основа на
заявление с входящ № 01-211863-12.04.2023 г.



инж. Савина Савчева