



СЛУЖБА ПО ГЕОДЕЗИЯ, КАРТОГРАФИЯ И КАДАСТЪР - ГР. ГАБРОВО

5300, Пл. "ВЪЗРАЖДАНЕ" №5, ет.4, 066/801644,
gabrovo@cadastre.bg, БУЛСТАТ:130362903

СКИЦА НА ПОЗЕМЛЕН ИМОТ № 15-620799-08.06.2023 г.

Поземлен имот с идентификатор 14218.504.421

Гр. Габрово, общ. Габрово, обл. Габрово

По кадастралната карта и кадастралните регистри, одобрени със **Заповед РД-18-64/26.10.2007 г.**
на **ИЗПЪЛНИТЕЛЕН ДИРЕКТОР НА АГКК**

Последно изменение на кадастралната карта и кадастралните регистри, засягащо поземления имот е от **07.06.2023 г.**

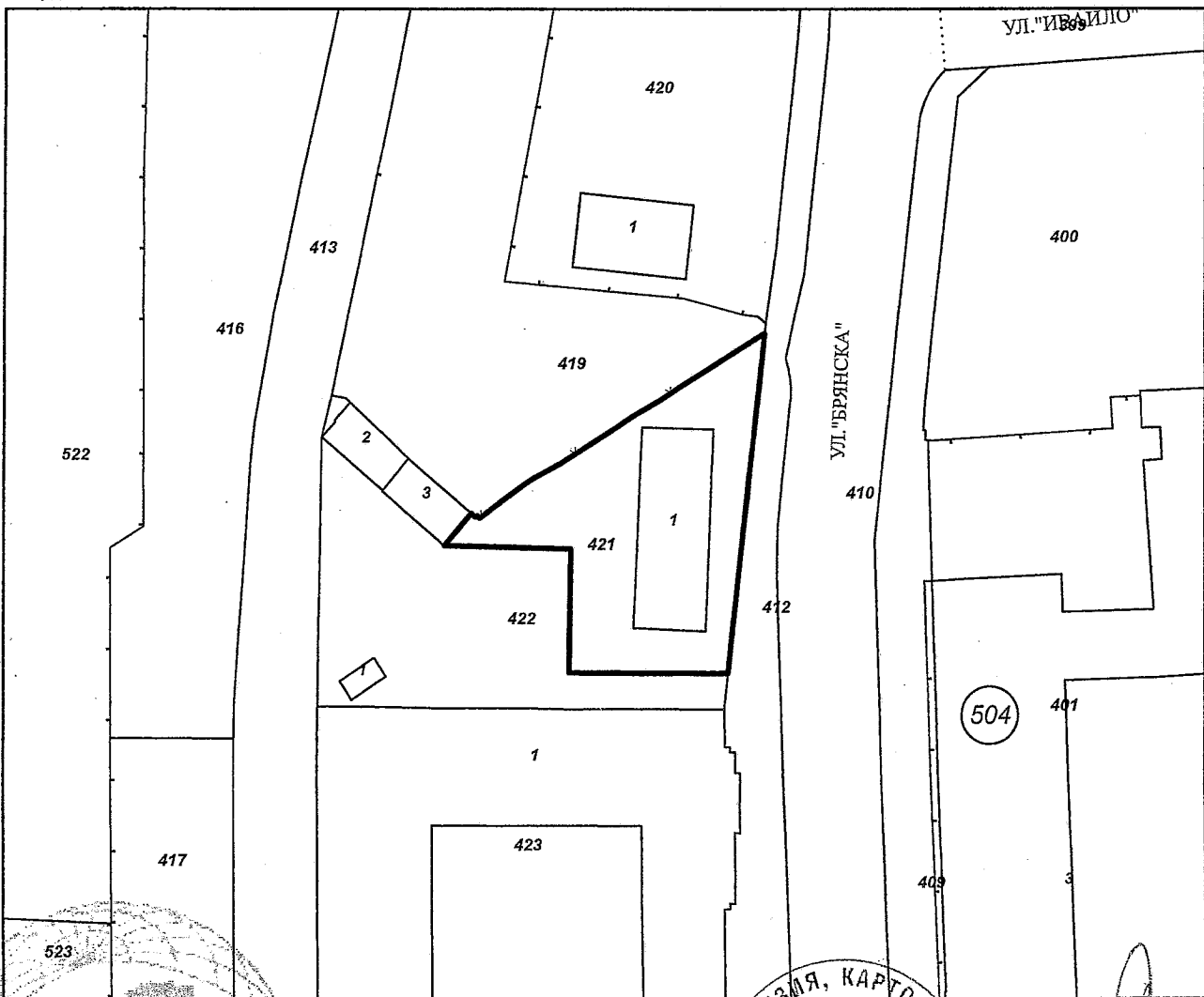
Адрес на поземления имот: **гр. Габрово, ул. БРЯНСКА № 27-Г**

Площ: **1067 кв. м**

Трайно предназначение на територията: **Урбанизирана**

Начин на трайно ползване: **За друг обществен обект, комплекс**

Координатна система ККС2005



М 1:1000

Скица № 15-620799-08.06.2023 г. издадена въз основа на
заявление с входящ № 01-314801-05.06.2023 г.



/инж. Савина Савчева/



Предишен идентификатор: няма
Номер по предходен план: **5040380**
Съседни: **14218.504.422, 14218.504.412, 14218.504.419**

Собственици по данни от КРНИ:

1. **000215630, ОБЩИНА ГАБРОВО**

Няма данни за идеалните части

Акт за частна общинска собственост № 174 том 10 рег. 3423 от 12.11.2014г., издаден от АВ - СЛУЖБА
ПО ВПИСВАНИЯТА - ГР. ГАБРОВО

Носители на други вещни права по данни от КРНИ:

1. **831924394, "ТОПЛИВО" АД - СОФИЯ**

Право на строеж

Нотариален акт № 184 том I рег. 1705 дело 1491 от 16.08.2001г., издаден от АВ - СЛУЖБА ПО
ВПИСВАНИЯТА - ГР. ГАБРОВО

Сгради, които попадат върху имота


1. Сграда **14218.504.421.1**: застроена площ **283 кв. м**, брой етажи **1**, предназначение: **Сграда за
търговия**



Скица № **15-620799-08.06.2023** г. издадена въз основа на
заявление с входящ № **01-314801-05.06.2023** г.



Инж. Савина Савчева/



РЕПУБЛИКА БЪЛГАРИЯ

МИНИСТЕРСТВОТО НА РЕГИОНАЛНОТО РАЗВИТИЕ И БЛАГОУСТРОЙСТВО И
МИНИСТЕРСТВОТО НА ПРАВОСЪДИЕТО

КМЕТ
ОБЩИНА ГАБРОВО ОБЛАСТ ГАБРОВО

УТВЪРЖДАВАМ:
(подпис и печат)

КМЕТ НА ОБЩИНА:
ТАНЯ ВЕНКОВА ХРИСТОВА
ЕИК: 000215630


Вписване по ЗСПВ
Служба по вписванията гр. Габрово

Вх. рег. № 3423 / 12.10.2014 г.
Акт № 144 том X / дело № / 20 г.
Партидна книга: том _____ стр. _____
Имотна партида 42688
АКТ № 1903Т. кв. № / 20 г.
Съдия по вписванията:


АКТ № 1903Т. кв. № / 20 г.

ЗА ЧАСТНА ОБЩИНСКА СОБСТВЕНОСТ

Регистър VI
Досие 1903ч



1.ДАТА НА СЪСТАВЯНЕ	30.10.2014 г.
2.ПРАВНО ОСНОВАНИЕ	Чл.58, ал.5 от ЗОС и Скица №15-330376 -16.09.2014 г. на Служба по геодезия, картография и кадастър гр. Габрово
3.ВИД И ОПИСАНИЕ НА ИМОТА	Поземлен имот с идентификатор 14218.504.421 /едно четири две едно осем точка пет нула четири точка четири две едно / по кадастралната карта и кадастралните регистри на гр. Габрово, застроен. Площ: 1067 / хиляда шестдесет и седем / кв.м. Трайно предназначение на територията: Урбанизирана. Начин на трайно ползване: За друг обществен обект, комплекс.
4.МЕСТОНАХОЖДЕНИЕ НА ИМОТА	Област Габрово, община Габрово, гр. ГАБРОВО ул. Брянска № 27 Г Кадастрален идентификатор 14218.504.421 (едно четири две едно осем точка пет нула четири точка четири две едно); Квартал от регулация № 112, УПИ V-за обществено обслужване по плана на гр.Габрово, II етап, I част, одобрен с Решение No 103/19.06.2003г.
5.ГРАНИЦИ НА ИМОТА	имоти: 14218.504.422, 14218.504.412, 14218.504.419.
6.ДАНЪЧНА ОЦЕНКА НА ИМОТА КЪМ МОМЕНТА НА УТВЪРЖДАВАНЕ НА АКТА:	26 888.40 лв.(двадесет и шест хиляди осемстотин осемдесет и осем лв. и четиридесет ст.)

7.СЪСОБСТВЕНИЦИ	
8.НОМЕР И ДАТА НА СЪСТАВЕНИ ПО-РАНО АКТОВЕ	АДС № 3449 / 16 април 1966 г.
9.ПРЕДОСТАВЕНИ ПРАВА ЗА УПРАВЛЕНИЕ:	
10.АКТОСЪСТАВИТЕЛ: Милка Атанасова Мирчева - гл.специалист	 (Подпис)
11.ЗАБЕЛЕЖКИ: Върху имота попада сграда с идентификатор 14218.504.421.1, със застроена площ 283 кв.м., която не е общинска собственост.	