



## СЛУЖБА ПО ГЕОДЕЗИЯ, КАРТОГРАФИЯ И КАДАСТЪР - ГР. ГАБРОВО

5300, Пл. "ВЪЗРАЖДАНЕ" №5, ет.4, 066/801644,  
gabrovo@cadastre.bg, БУЛСТАТ:130362903

### СКИЦА НА ПОЗЕМЛЕН ИМОТ № 15-616667-07.06.2023 г.

Поземлен имот с идентификатор **14218.508.711**

Гр. Габрово, общ. Габрово, обл. Габрово

По кадастралната карта и кадастралните регистри, одобрени със **Заповед РД-18-64/26.10.2007 г.**

**на ИЗПЪЛНИТЕЛЕН ДИРЕКТОР НА АГКК**

Последно изменение на кадастралната карта и кадастралните регистри, засягащо поземления имот:  
**няма данни за изменение**

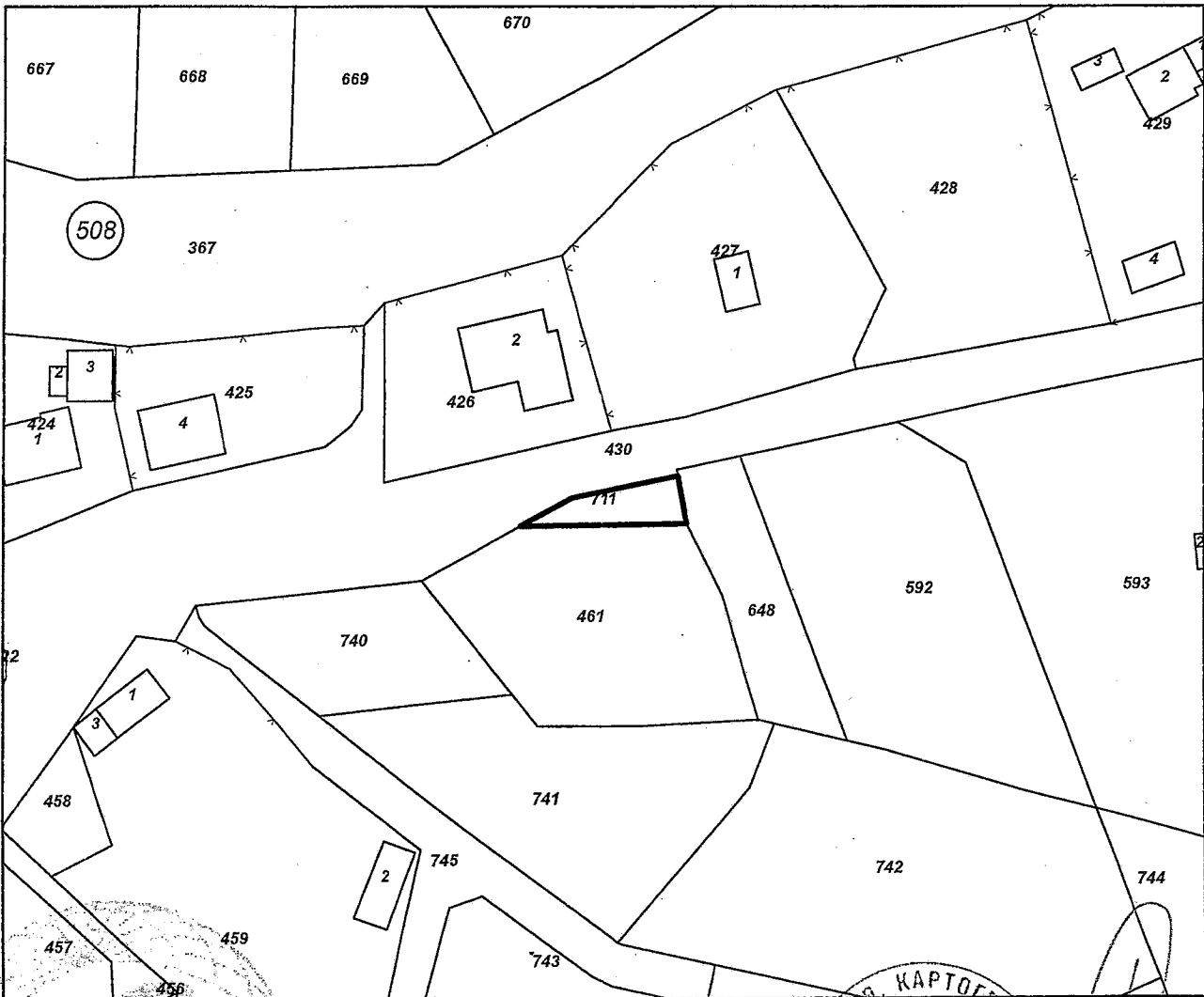
Адрес на поземления имот: **гр. Габрово, ул. МИР**

Площ: **97 кв. м**

Трайно предназначение на територията: **Урбанизирана**

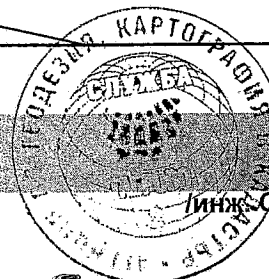
Начин на трайно ползване: **Незастроен имот за жилищни нужди**

Координатна система ККС2005



М 1:1000

Скица № 15-616667-07.06.2023 г. издадена въз основа на  
заявление с входящ № 01-314801-05.06.2023 г.



Инж. Савина Савчева/



Предишен идентификатор: **14218.508.430**  
Номер по предходен план: **няма**  
Съседи: **14218.508.461, 14218.508.648, 14218.508.430**

Собственици по данни от КРНИ:  
**1. 000215630, ОБЩИНА ГАБРОВО**

Няма данни за идеалните части

Акт за частна общинска собственост № 105 том III рег. 913 от 17.04.2018г., издаден от АВ - СЛУЖБА ПО  
ВПИСВАНИЯТА - ГР. ГАБРОВО

Носители на други вещни права по данни от КРНИ:  
**няма данни**

**Сгради, които попадат върху имота**  
няма данни за сгради



Скица № 15-616667-07.06.2023 г. издадена въз основа на  
заявление с входящ № 01-314801-05.06.2023 г.



/инж. Савина Савчева/



РЕПУБЛИКА БЪЛГАРИЯ

МИНИСТЕРСТВОТО НА РЕГИОНАЛНОТО РАЗВИТИЕ И БЛАГОУСТРОЙСТВО И  
МИНИСТЕРСТВОТО НА ПРАВОСЪДИЕТО

ОБЩИНА ГАБРОВО ОБЛАСТ ГАБРОВО

УТВЪРЖДАВАМ: .....  
(подпис и печат)

Вписване по ЗС/ПВ

КМЕТ НА ОБЩИНА:  
ТАНЯ ВЕНКОВА ХРИСТОВА  
БИК: 000215630



Служба по вписванията гр. Габрово.

Вк. рег. № 913

Акт № 105 том III дело № 5720 г.

Партидна книга; том стр.

Имотна партида 01822

Д.Т. кв. №

АКТ № 2434 по вписванията:

ЗА ЧАСТНА ОБЩИНСКА СОБСТВЕНОСТ

Регистър VI  
Досие 2434ч

1.ДАТА НА СЪСТАВЯНЕ	16.04.2018 г.
2.ПРАВНО ОСНОВАНИЕ	Чл.59, ал. 2 от Закона за общинската собственост Скица -проект №15-229244-16.04.2018г. на Служба по геодезия, картография и кадастър-Габрово.
3.ВИД И ОПИСАНИЕ НА ИМОТА	Поземлен имот с идентификатор 14218.508.711 ( едно четири две едно осем точка пет нула осем точка седем едно едно) по Кадастралната карта на гр.Габрово, площ 97(деветдесет и седем) кв.м. Вид територия- Урбанизирана; Функционално предназначение: Незастроен имот за жилищни нужди.
4.МЕСТОНАХОЖДЕНИЕ НА ИМОТА	Област Габрово, община Габрово, гр. ГАБРОВО кв. Тлъчници Ул. Мир Кадастрален идентификатор 14218.508.711 (словом: едно четири две едно осем точка пет нула осем точка седем едно едно ); по плана на гр. Габрово-Тлъчници V част, одобрен със Заповед No 1296/15.12.1997 г.
5.ГРАНИЦИ НА ИМОТА	14218.508.461; 14218.508.648; 14218.508.430.
6.ДАНЪЧНА ОЦЕНКА НА ИМОТА КЪМ МОМЕНТА НА УТВЪРЖДАВАНЕ НА АКТА:	1364 лв (словом: хиляда триста шестдесет и четири лв.)

7.СЪСОБСТВЕНИЦИ

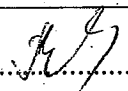
няма

8.НОМЕР И ДАТА НА  
СЪСТАВЕНИ ПО-РАНО  
АКТОВЕ

9.ПРЕДОСТАВЕНИ ПРАВА ЗА УПРАВЛЕНИЕ:

10.АКТОСЪСТАВИТЕЛ:

Галина Иванова Марева - гл.експерт

  
.....  
(Подпис)

11.ЗАБЕЛЕЖКИ: