

РЕПУБЛИКА БЪЛГАРИЯ

МИНИСТЕРСТВОТО НА РЕГИОНАЛНОТО РАЗВИТИЕ И БЛАГОУСТРОЙСТВО И
МИНИСТЕРСТВОТО НА ПРАВОСЪДИЕТО

ОБЩИНА ГАБРОВО ОБЛАСТ ГАБРОВО


УТВЪРЖДАВАМ:

(подпис и печат)

КМЕТ НА ОБЩИНА:

ТАНЯ ВЕНКОВА ХРИСТОВА *

ЕИК: 000215630



Вписване по ЗС/ПВ	
Служба по вписванията гр. Габрово	
Вх. рег. №	21-02-2023 г.
Акв. №	32 том 11 / дело № 1193/21 г.
Партидан книжка: том	стр. 119284
Имотна партида	
Д.Г.	кв. № 1 20 г.
Съдия по вписванията:	

АКТ № 2692

ЗА ЧАСТНА ОБЩИНСКА СОБСТВЕНОСТ

Регистър VI
Досие 2692ч




1.ДАТА НА СЪСТАВЯНЕ	20.02.2023 г.
2.ПРАВНО ОСНОВАНИЕ	Чл. 2, ал. 1, т. 2 и чл. 59, ал.1 от Закона за общинската собственост, Заповед №239/14.02.2022 г. на Кмета на Община Габрово за одобряване на ПУП-ПР за ЧИ на ЗРП на част от кв. 75 по плана на гр. Габрово, 83 част и Скица №15-1462399/19.12.2022 г. по кадастралната карта и кадастралните регистри на гр.Габрово.
3.ВИД И ОПИСАНИЕ НА ИМОТА	Поземлен имот с идентификатор 14218.526.165 (едно четири две едно осем точка пет две шест точка едно шест пет) по кадастралната карта и кадастралните регистри на гр. Габрово, одобрени със Заповед РД-18-50/31.08.2007 г. на Изп.директор на АГКК, незастроен, съответстващ на УПИ IV-6766 от кв. 75 по плана на гр. Габрово - 83 част, одобрен със Заповед №214 от 14.04.1987 г. Площ: 673 (шестстотин седемдесет и три) кв.м. Трайно предназначение на територията: Урбанизирана Начин на трайно ползване: Ниско застрояване (до 10 м.)
4.МЕСТОНАХОЖДЕНИЕ НА ИМОТА	Област Габрово, община Габрово, гр. Габрово, ул. Камчия №3
5.ГРАНИЦИ НА ИМОТА	Имоти: 14218,526,167; 14218.526.215; 14218.526.163; 14218.526.164 и 14218.526.122
6.ДАНЪЧНА ОЦЕНКА НА ИМОТА КЪМ МОМЕНТА НА УТВЪРЖДАВАНЕ НА АКТА:	9 463.70 лв. (девет хиляди четиристотин шестдесет и три лева и седемдесет стотинки)

7. СЪСОБСТВЕНИЦИ

8. НОМЕР И ДАТА НА
СЪСТАВЕНИ ПО-РАНО
АКТОВЕ

АОС №1542/26 май 2011 г.

9. ПРЕДОСТАВЕНИ ПРАВА ЗА УПРАВЛЕНИЕ:




10. АКТОСЪСТАВИТЕЛ:

Желязка Съботинова Иванова - гл. експерт


.....
(ПОДПИС)

11. ЗАБЕЛЕЖКИ:



СЛУЖБА ПО ГЕОДЕЗИЯ, КАРТОГРАФИЯ И КАДАСТЪР - ГР. ГАБРОВО

5300, Пл. "ВЪЗРАЖДАНЕ" №5, ет.4, 066/801644,
gabrovo@cadastre.bg, БУЛСТАТ:130362903

СКИЦА НА ПОЗЕМЛЕН ИМОТ № 15-616675-07.06.2023 г.

Поземлен имот с идентификатор **14218.526.165**

Гр. Габрово, общ. Габрово, обл. Габрово

По кадастралната карта и кадастралните регистри, одобрени със **Заповед РД-18-50/31.08.2007 г.**
на **ИЗПЪЛНИТЕЛЕН ДИРЕКТОР НА АГКК**

Последно изменение на кадастралната карта и кадастралните регистри, засягащо поземления имот е от **17.12.2022 г.**

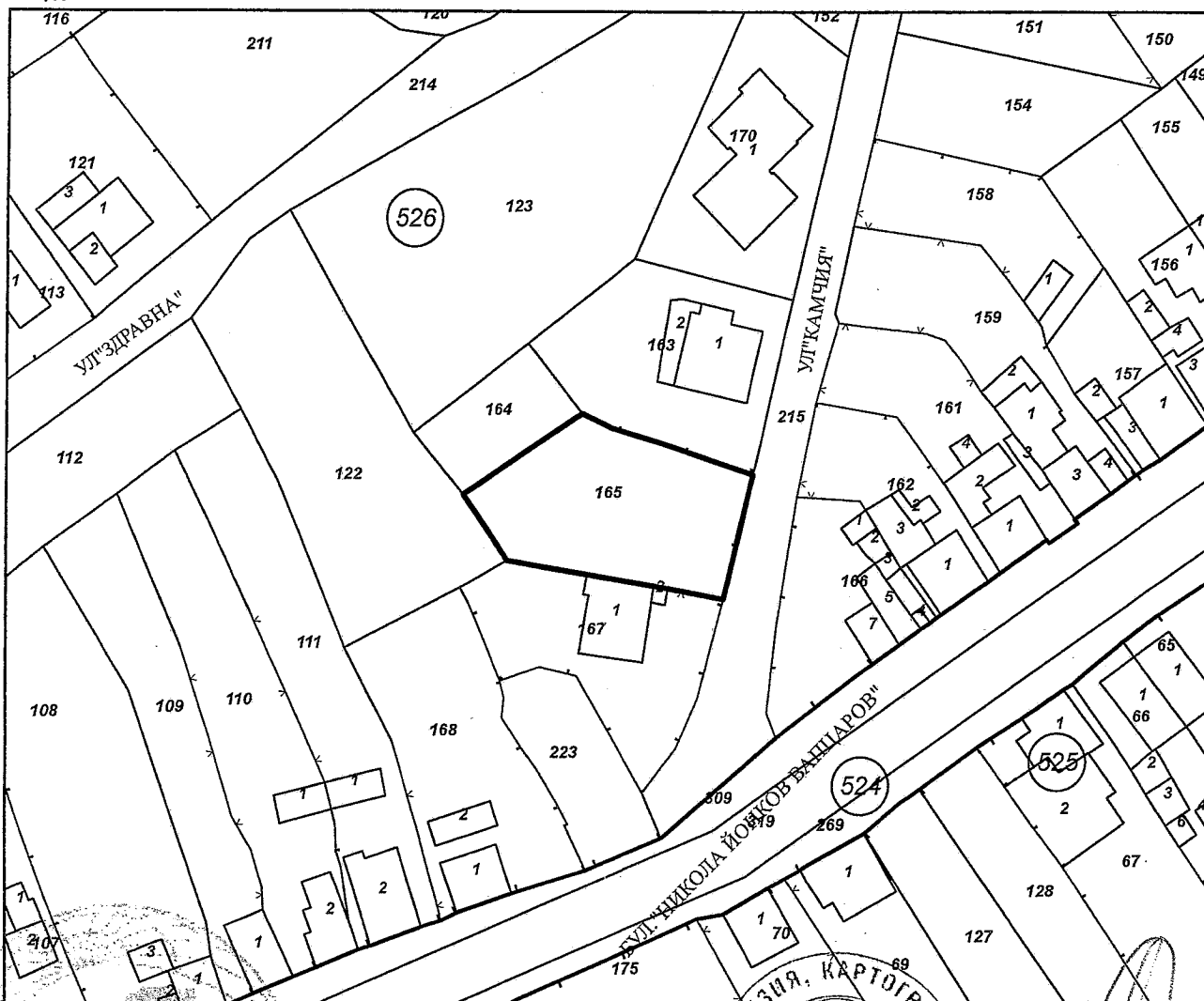
Адрес на поземления имот: **гр. Габрово, ул. Камчия № 3**

Площ: **673 кв. м**

Трайно предназначение на територията: **Урбанизирана**

Начин на трайно ползване: **Ниско застрояване (до 10 m)**

Координатна система ККС2005



М 1:1000

Скица № 15-616675-07.06.2023 г. издадена въз основа на
заявление с входящ № 01-314801-05.06.2023 г.



/инж. Савина Савчева/



Предишен идентификатор: **няма**

Номер по предходен план: **6766, квартал: 75, парцел: 4**

Съсед: **14218.526.167, 14218.526.215, 14218.526.163, 14218.526.164, 14218.526.122**

Собственици по данни от КРНИ:

1. 000215630, ОБЩИНА ГАБРОВО

Няма данни за идеалните части

Акт за частна общинска собственост № 138 том IV рег. 1149 от 01.06.2011г., издаден от АВ - СЛУЖБА ПО
ВПИСВАНИЯТА - ГР. ГАБРОВО

Носители на други вещни права по данни от КРНИ:

няма данни

Сгради, които попадат върху имота

няма данни за сгради



Скица № 15-616675-07.06.2023 г. издадена въз основа на
заявление с входящ № 01-314801-05.06.2023 г.



/инж. Савина Савчева/