

РЕПУБЛИКА БЪЛГАРИЯ

МИНИСТЕРСТВОТО НА РЕГИОНАЛНОТО РАЗВИТИЕ И БЛАГОУСТРОЙСТВО И
МИНИСТЕРСТВОТО НА ПРАВОСЪДИЕТО

ОБЩИНА ГАБРОВО ОБЛАСТ ГАБРОВО

УТВЪРЖДАВАМ:

Вписване по ЗС/ПВ

КМЕТ НА ОБЩИНА:

ТАНЯ ВЕНКОВА ХРИСТОВА

ЕИК: 000215630

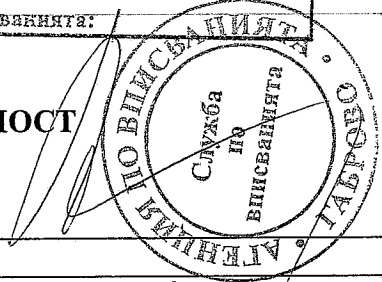


Служба по вписванията гр. Габрово	
Вх. рег. № 1882	12-07-2023 г.
Акт. № 183 том VI / дело № 712	/20 г.
Партидна книга: том _____	стр. _____
Имотна партида	83228
Д.Т. _____	кв. № _____ / _____ 20 г.
Седмца по вписванията:	

АКТ № 2713

ЗА ЧАСТНА ОБЩИНСКА СОБСТВЕНОСТ

Регистър VI
Досие 2713ч



1.ДАТА НА СЪСТАВЯНЕ	10.07.2023 г.
2.ПРАВНО ОСНОВАНИЕ	Чл. 2, ал. 1, т. 7 от ЗОС, Скица №15-694307-27.06.2023 г. на Службата по геодезия, картография и кадастър - гр. Габрово и Протокол от 01.06.2023 г. на комисията назначена със Заповед №1786 от 20.07.2021 г. на кмета на Община Габрово.
3.ВИД И ОПИСАНИЕ НА ИМОТА	Поземлен имот с идентификатор 14218.518.473 (едно четири две едно осем точка пет едно осем точка четири седем три) по кадастралната карта и кадастралните регистри на гр. Габрово, незастроен, съответстващ на УПИ II - 4226 от кв. 17-Б (седемнадесет "Б") по плана на гр. Габрово, кв. Радичевец - 44 част. Площ: 322 кв.м. (триста двадесет и два квадратни метра) Трайно предназначение на територията: Урбанизирана. Начин на трайно ползване: Незастроен имот за жилищни нужди.
4.МЕСТОНАХОЖДЕНИЕ НА ИМОТА	Област Габрово, община Габрово, гр. Габрово, кв. Радичевец, ул. Иван Тончев Имот с идентификатор 14218.518.473 по КККР на гр. Габрово, одобрена със Заповед РД-18-64/26.10.2007 г. на Изп. директор на АГКК; УПИ II-4226 от кв.17-Б по плана на гр.Габрово, кв. Радичевец, одобрен със Заповед №572/26.08.1987 г.
5.ГРАНИЦИ НА ИМОТА	имоти по КК: 14218.518.474, 14218.518.487, 14218.518.584, 14218.518.575, 14218.518.591.
6.ДАНЪЧНА ОЦЕНКА НА ИМОТА КЪМ МОМЕНТА НА УТВЪРЖДАВАНЕ НА АКТА:	4528 лв. (четири хиляди петстотин двадесет и осем лв.)

7.СЪСОБСТВЕНИЦИ

8.НОМЕР И ДАТА НА
СЪСТАВЕНИ ПО-РАНО
АКТОВЕ

9.ПРЕДОСТАВЕНИ ПРАВА ЗА УПРАВЛЕНИЕ:

На основание чл. 12, ал. 5 от Закона за общинската собственост имотът се управлява от Кмета на
Община Габрово.

10.АКТОСЪСТАВИТЕЛ:

Желязка Съботинова Иванова - гл.експерт


.....
(Подпис)

11.ЗАБЕЛЕЖКИ:



СЛУЖБА ПО ГЕОДЕЗИЯ, КАРТОГРАФИЯ И КАДАСТЪР - ГР. ГАБРОВО

5300, Пл. "ВЪЗРАЖДАНЕ" №5, ет.4, 066/801644,
gabrovo@cadastre.bg, БУЛСТАТ:130362903

СКИЦА НА ПОЗЕМЛЕН ИМОТ № 15-803334-26.07.2023 г.

Поземлен имот с идентификатор **14218.518.473**

Гр. Габрово, общ. Габрово, обл. Габрово

По кадастралната карта и кадастралните регистри, одобрени със Заповед РД-18-64/26.10.2007 г.
на **ИЗПЪЛНИТЕЛЕН ДИРЕКТОР НА АГКК**

Последно изменение на кадастралната карта и кадастралните регистри, засягащо поземления имот е от
26.07.2023 г.

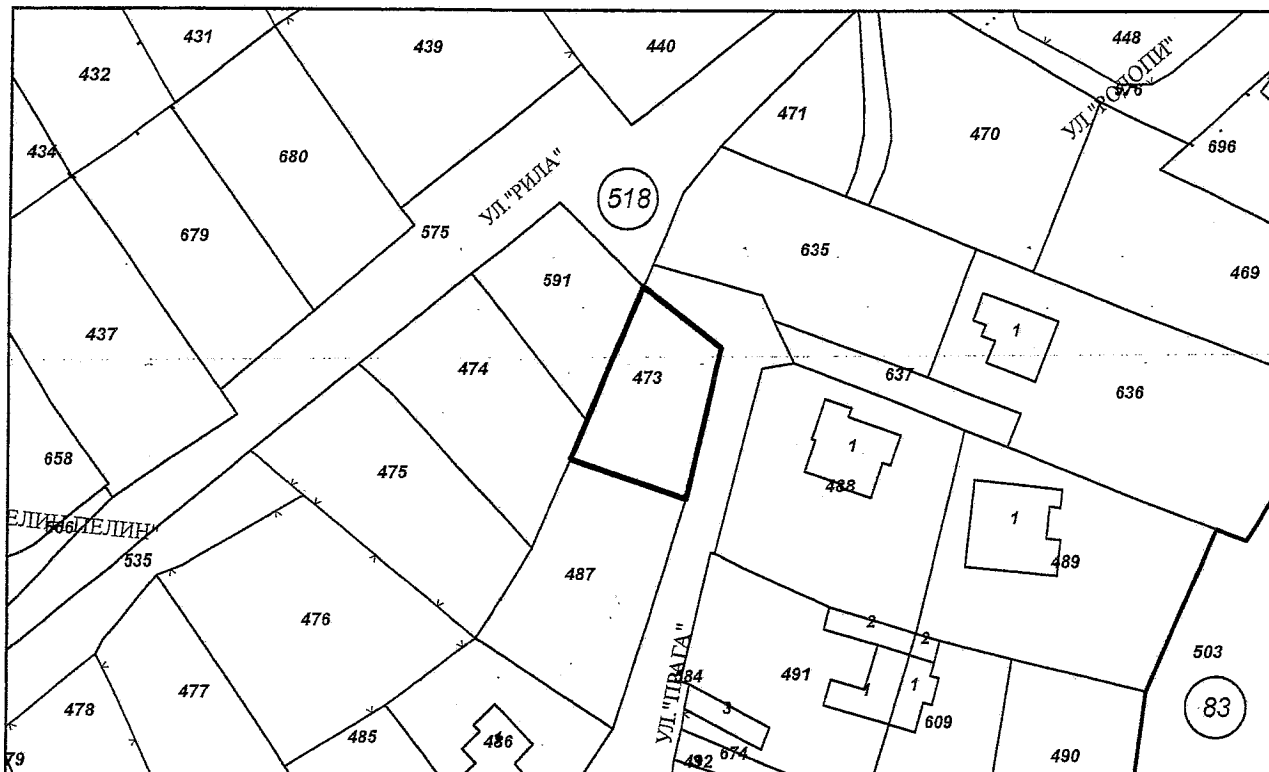
Адрес на поземления имот: гр. Габрово, ул. ИВАН ТОНЧЕВ

Площ: **322 кв. м**

Трайно предназначение на територията: **Урбанизирана**

Начин на трайно ползване: **Незастроен имот за жилищни нужди**

Координатна система ККС2005



М 1:1000

Номер по предходен план: **4226, квартал: 17, парцел: 2**

Съседни: **14218.518.474, 14218.518.487, 14218.518.584, 14218.518.575, 14218.518.591**

Собственици по данни от КРНИ:

1. **000215630, ОБЩИНА ГАБРОВО**

Няма данни за идеалните части

Акт за частна общинска собственост № 183 том 6 рег. 1879 дело 712 от 12.07.2023г., издаден от Служба по вписванията гр. Габрово

Скица № 15-803334-26.07.2023 г. издадена въз основа на
заявление с входящ № 01-414176-24.07.2023 г.

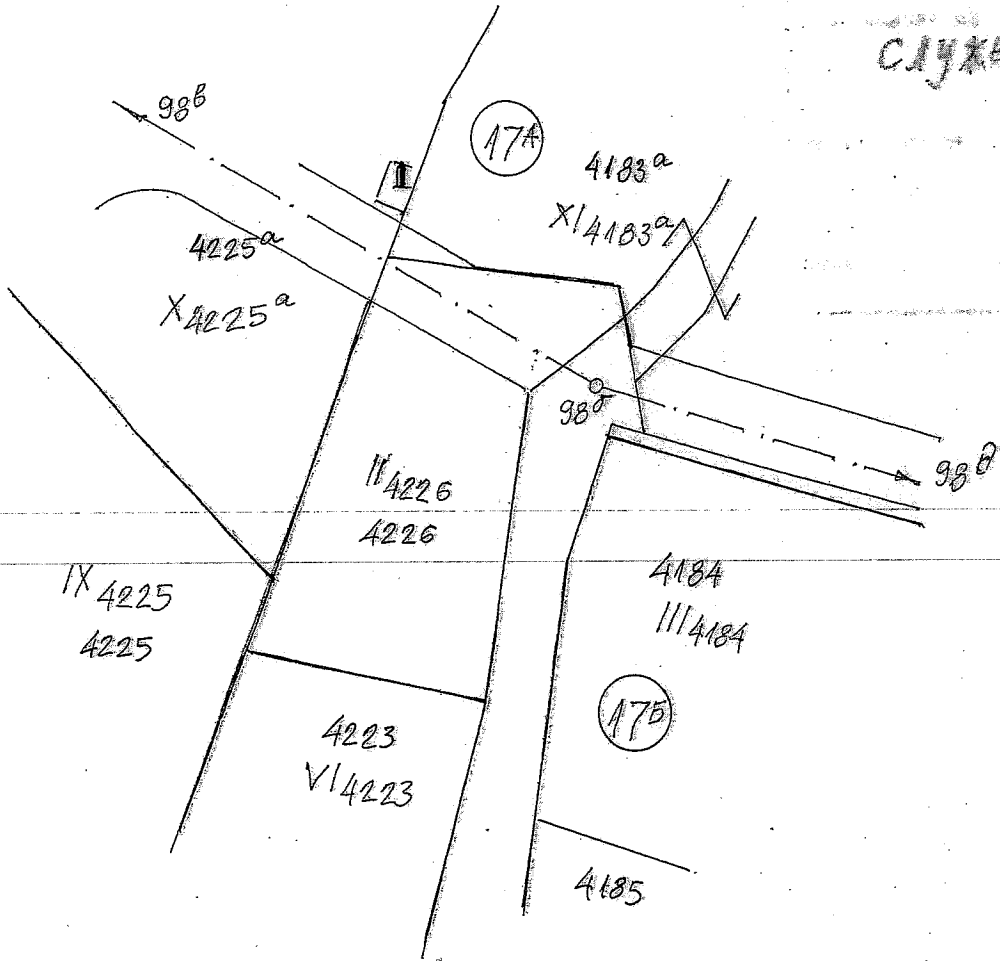


Инж. Савина Савчева/

526 2023

5.00
II-4225 175
Городово-44.

СЛУЖЕБНА



№ 20. РАТУСНА С УПРАВЊА
 572
 26.08.1987.
 30.06.2023. АП