



РЕПУБЛИКА БЪЛГАРИЯ

МИНИСТЕРСТВОТО НА РЕГИОНАЛНОТО РАЗВИТИЕ И БЛАГОУСТРОЙСТВО И
МИНИСТЕРСТВОТО НА ПРАВОСЪДИЕТО

ОБЩИНА ГАБРОВО ОБЛАСТ ГАБРОВО

УТВЪРЖДАВАМ:

(подпис и печат)

Вписване по ЗС/ПВ

КМЕТ НА ОБЩИНА:


МАРИЯ ИВАНОВА ЙОЗОВА

За Кмет на Община Габрово

(съгласно заповед № 1900 /21.09.2023 г.

на Кмета на Община Габрово)

ЕИК: 000215630



Служба по вписванията гр. Габрово

Вх. рег. № 3227 20-110-2023 г.

Акт. № 22 том XI / дело № 1189 /20 г.

Партидна книга: том стр. 20х320

Имотна партида 84413

Д.Т. кв. №

Съдия по вписванията:



АКТ № 2725

ЗА ЧАСТНА ОБЩИНСКА СОБСТВЕНОСТ

Регистър VI

Досие 2725ч

| | |
|--|---|
| 1.ДАТА НА СЪСТАВЯНЕ | 26.10.2023 г. |
| 2.ПРАВНО ОСНОВАНИЕ | Чл. 2, ал. 1, т. 2 от Закона за общинската собственост и § 42 от ПрЗР на ЗИД на ЗОС, Заповед № ДС-02-94/ 13.07.2023 г. на Областен управител на област Габрово и Скица №15-694310-27.06.2023 г. на Служба по геодезия, картография и кадастър - гр. Габрово. |
| 3.ВИД И ОПИСАНИЕ НА ИМОТА | Поземлен имот с идентификатор 14218.509.455 (едно четири две едно осем точка пет нула девет точка четири пет пет) по кадастралната карта и кадастрални регистри на гр. Габрово, застроен. Площ: 125 кв. м. (сто двадесет и пет кв. м.) Трайно предназначение на територията: Урбанизирана. Начин на трайно ползване: Ниско застрояване (до 10 м.) |
| 4.МЕСТОНАХОЖДЕНИЕ НА ИМОТА | Област Габрово, община Габрово, гр. Габрово, ул. Орлово гнездо № 7. Кадастрален идентификатор 14218.509.455 по КKKP на гр. Габрово, одобрени със Заповед №РД-18-64/26.10.2007 г. на Изп. директор на АГКК. Последното изменение засягащо имота е от 05.05.2023 г.; УПИ XI - 469 (единадесет римско – четиристотин шестдесет и девет) от кв. 225 (двеста двадесет и пет) по плана на гр. Габрово - III етап, I част, одобрен с Решение №273/19.10.2006 г. на Общински съвет Габрово. |
| 5.ГРАНИЦИ НА ИМОТА | имоти: 14218.509.458; 14218.510.8; 14218.509.454; 14218.509.456 |
| 6.ДАНЪЧНА ОЦЕНКА НА ИМОТА КЪМ МОМЕНТА НА УТВЪРЖДАВАНЕ НА АКТА: | 1845.00 лв. (хиляда осемстотин четиридесет и пет лева) |

7. СЪСОБСТВЕНИЦИ

8. НОМЕР И ДАТА НА
СЪСТАВЕНИ ПО-РАНО
АКТОВЕ


АДС №419 / 01 юни 1950 г.

9. ПРЕДОСТАВЕНИ ПРАВА ЗА УПРАВЛЕНИЕ:

На основание чл. 12, ал. 5 от Закона за общинската собственост имотът се управлява от Кмета на Община Габрово.

10. АКТОСЪСТАВИТЕЛ:

Стеляна Иванова Калчева - ст. експерт



(Подпис)

11. ЗАБЕЛЕЖКИ:

Сгради, които попадат върху имота с отстъпено право на строеж:

1. Сграда 14218.509.455.1; застроена площ 65 кв. м., брой етажи 2, предназначение: жилищна сграда - еднофамилна.



СЛУЖБА ПО ГЕОДЕЗИЯ, КАРТОГРАФИЯ И КАДАСТЪР - ГР. ГАБРОВО

5300, Пл. "ВЪЗРАЖДАНЕ" №5, ет.4, 066/801644,
gabrovo@cadastre.bg, БУЛСТАТ:130362903

СКИЦА НА ПОЗЕМЛЕН ИМОТ № 15-1167218-02.11.2023 г.

Поземлен имот с идентификатор **14218.509.455**

Гр. Габрово, общ. Габрово, обл. Габрово

По кадастралната карта и кадастралните регистри, одобрени със **Заповед РД-18-64/26.10.2007 г.**

на ИЗПЪЛНИТЕЛЕН ДИРЕКТОР НА АГКК

Последно изменение на кадастралната карта и кадастралните регистри, засягащо поземления имот е от **02.11.2023 г.**

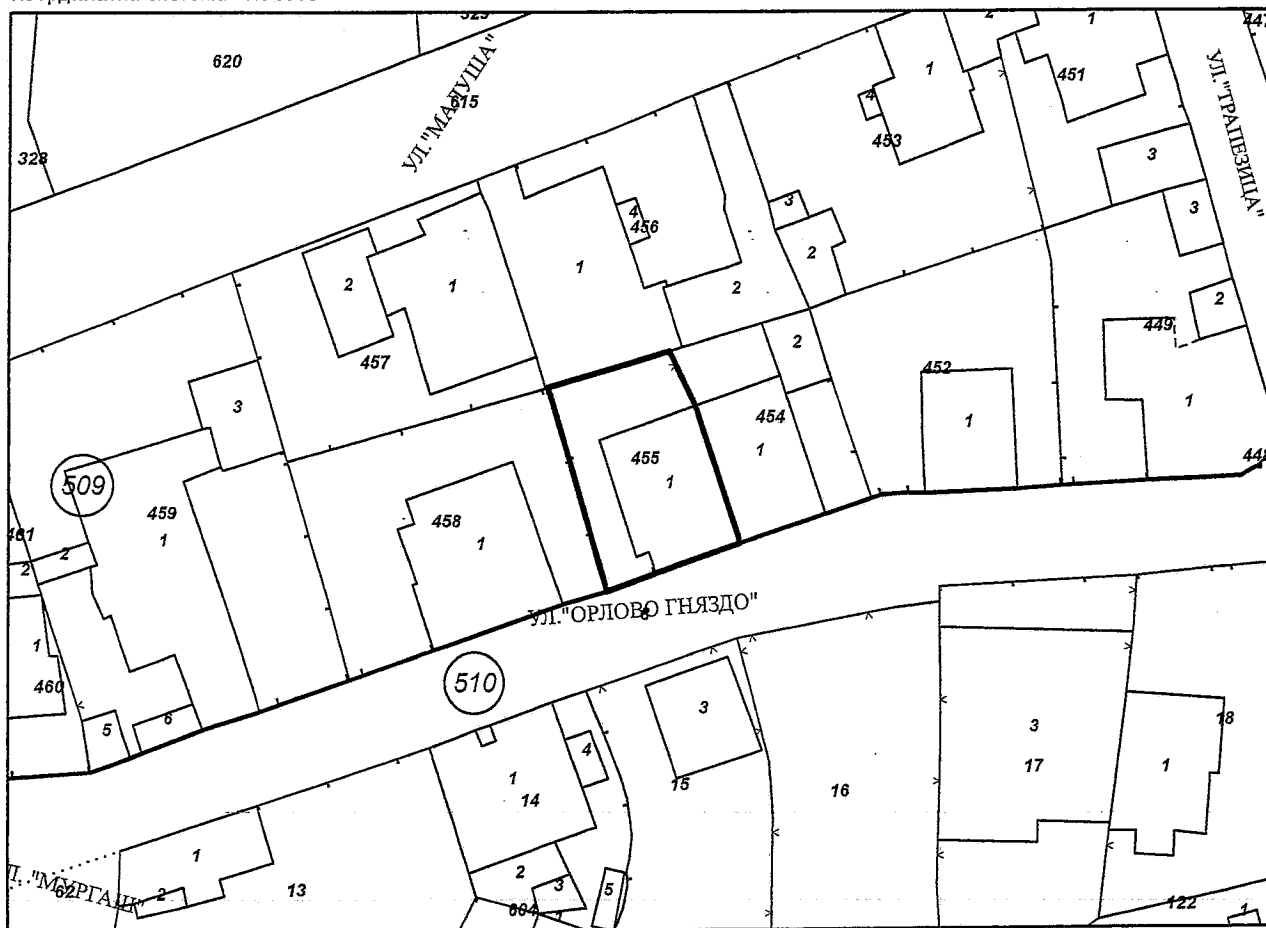
Адрес на поземления имот: **гр. Габрово, ул. ОРЛОВО ГНЕЗДО № 7**

Площ: **125 кв. м**

Трайно предназначение на територията: **Урбанизирана**

Начин на трайно ползване: **Ниско застрояване (до 10 м)**

Координатна система ККС2005



М 1:500

Преиден идентификатор: няма

Номер по предходен план: 3213, квартал: 225, парцел: 11

Съседни: 14218.509.458, 14218.510.8, 14218.509.454, 14218.509.456

Скица № 15-1167218-02.11.2023 г. издадена въз основа на
заявление с входящ № 01-608806-31.10.2023 г.



Инж. Савина Савчева/



Собственици по данни от КРНИ:

1. **000215630, ОБЩИНА ГАБРОВО**

Няма данни за идеалните части

Акт за частна общинска собственост № 62 том 11 рег. 3219 дело 1189 от 26.10.2023г., издаден от Служба по вписванията гр. Габрово

Носители на други вещни права по данни от КРНИ:

1. **000215630**

Право на строеж

Нотариален акт №

ВПИСВАНИЯТА - ГР. ГАБРОВО

2. **Д**

Право на строеж

Нотариален акт №

ВПИСВАНИЯТА - ГР. ГАБРОВО

3. **Д**

Право на строеж

Нотариален акт №

гр. Габрово

Сгради, които попадат върху имота

1. Сграда **14218.509.455.1**: застроена площ **65 кв. м**, брой етажи **2**, предназначение: **Жилищна сграда - еднофамилна**

Скица № **15-1167218-02.11.2023** г. издадена въз основа на
заявление с входящ № **01-608806-31.10.2023** г.



/инж. Савина Савчева/

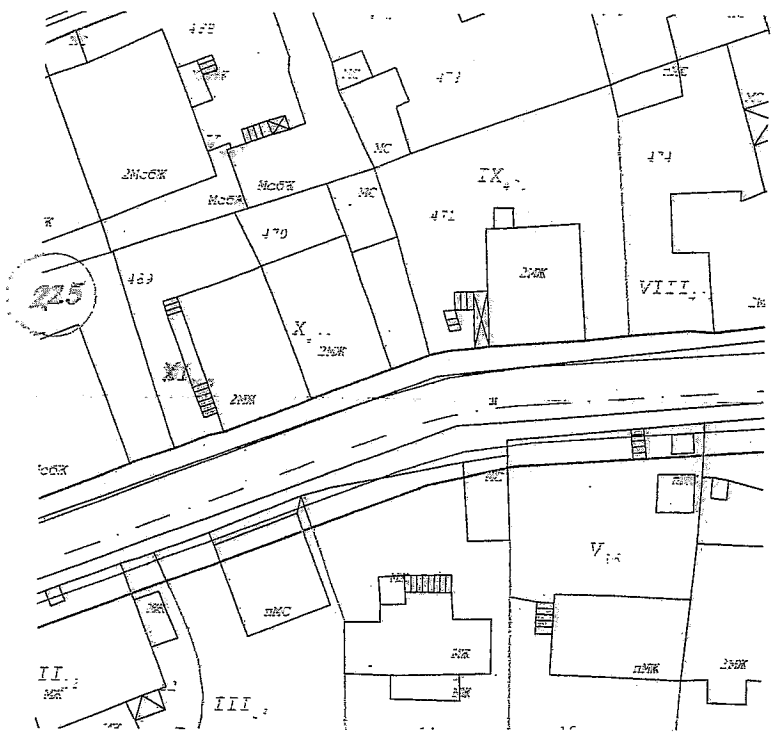
413 2012

1:500

XI-469, 1-471 cl. 225

Генеральный план

САММЕН



САММЕН
19.11.2012
2012