

СЛУЖБА ПО ГЕОДЕЗИЯ, КАРТОГРАФИЯ И КАДАСТЪР - ГР. ГАБРОВО

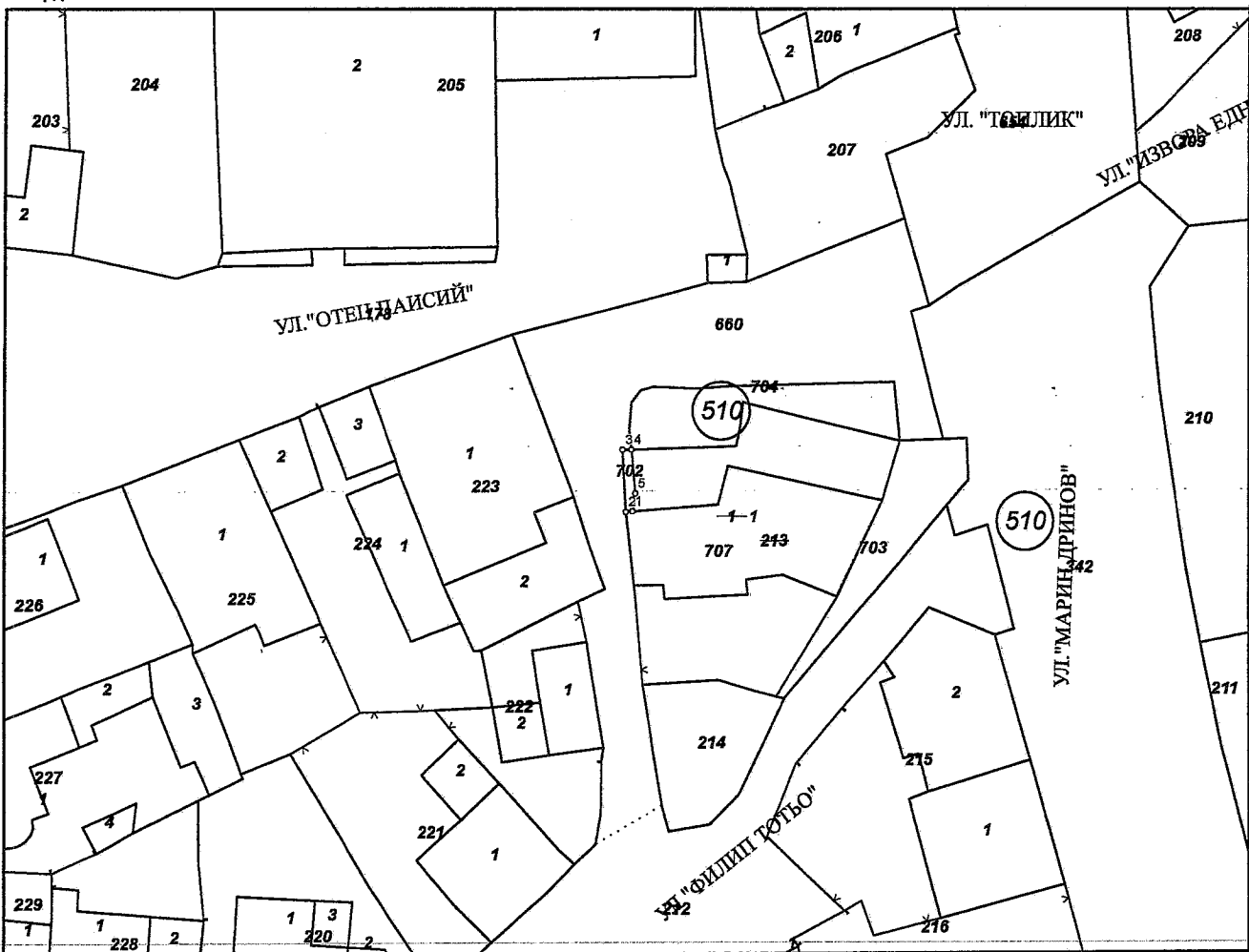
5300, Пл. "ВЪЗРАЖДАНЕ" №5, ет.4, 066/801644,
gabrovo@cadastre.bg, БУЛСТАТ:130362903

СКИЦА - ПРОЕКТ № 15-1224761-17.11.2023 г.


за проектен имот с идентификатор **14218.510.702**
от проект постъпил в СГКК ГР. ГАБРОВО по заявление 01-566579-10.10.2023 г. от ПЛАМЕН ХРИСТОВ
ХРИСТОВ ОБА Габрово

Проектът изменя кадастралната карта на гр. Габрово, общ. Габрово, обл. Габрово
одобрена със заповед **Заповед: № РД-18-64/26.10.2007 г. на ИЗПЪЛНИТЕЛЕН ДИРЕКТОР НА АГКК**

Координатна система ККС2005



М 1:500



Скица-проект № 15-1224761-17.11.2023 г. издадена въз основа на
заявление с входящ № 01-635287-13.11.2023 г.


Проектът е изработен по заявление с входящ № 01-566579-10.10.2023 г.

Изработил:

Цветанка Няголова



Инж. Савина Савчева/



Проектен имот с идентификатор **14218.510.702**, с площ **3 кв. м**
при съсед:
поземлен имот от КККР с идентификатор **14218.510.704** и площ **59 кв. м**,
поземлен имот от КККР с идентификатор **14218.510.660** и площ **333 кв. м**,
проектен имот с идентификатор **14218.510.707** и площ **265 кв. м**


изменя кадастралната карта за територията на поземлените имоти, като отнема площ:

• **3 кв. м** от поземлен имот с идентификатор **14218.510.213** • **3 кв. м** от поземлен имот с идентификатор **14218.510.213**, последно изменение на кадастралната карта и кадастралните регистри, засягащо поземления имот е със заповед **18-7442-30.06.2023 г. на НАЧАЛНИК НА СГКК - ГАБРОВО**, трайно предназначение на територията: **Урбанизирана**, начин на трайно ползване: **Ниско застрояване (до 10 m)**, вид на собствеността: **Частна** адрес: **гр. Габрово, ул. ФИЛИП ТОТЮ № 5**, площ: **324 кв. м**, собственици: **СВЕТЛА** **КАЗАКОВА**, Няма данни за идеалните части, Нотариален акт № 10 том II дело 699 от 22.04.1997г., издаден от РАЙОНЕН СЪД - ГАБРОВО, Няма данни за идеалните части, Нотариален акт № 199 том II рег. 3177 дело 573 от 16.09.1999г., издаден от РАЙОНЕН СЪД - ГАБРОВО, Ид. част 5/6 от правото на собственост, Нотариален акт № 17 том VI рег. 1945 дело 921 от 18.06.2015г., издаден от АВ - СЛУЖБА ПО ВПИСВАНИЯТА - ГР. ГАБРОВО

**В територията на изменението попадат сгради с идентификатор:
няма сгради засегнати от проектния имот**

Координатна система ККС2005

Нова точка №	ПРОЕКТНИ КООРДИНАТИ	
	X [м]	Y [м]
1.	4748725.75	485404.82
2.	4748725.72	485404.37
3.	4748729.97	485404.11
4.	4748729.99	485404.71
5.	4748726.96	485405.01



Скица-проект № **15-1224761-17.11.2023 г.** издадена въз основа на
заявление с входящ № **01-635287-13.11.2023 г.**

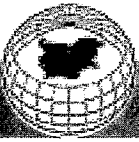
Проектът е изработен по заявление с входящ № **01-566579-10.10.2023 г.**

Изработил:

Цветанка Няголова



Инж. Савина Савчева/



СЛУЖБА ПО ГЕОДЕЗИЯ, КАРТОГРАФИЯ И КАДАСТЪР - ГР. ГАБРОВО

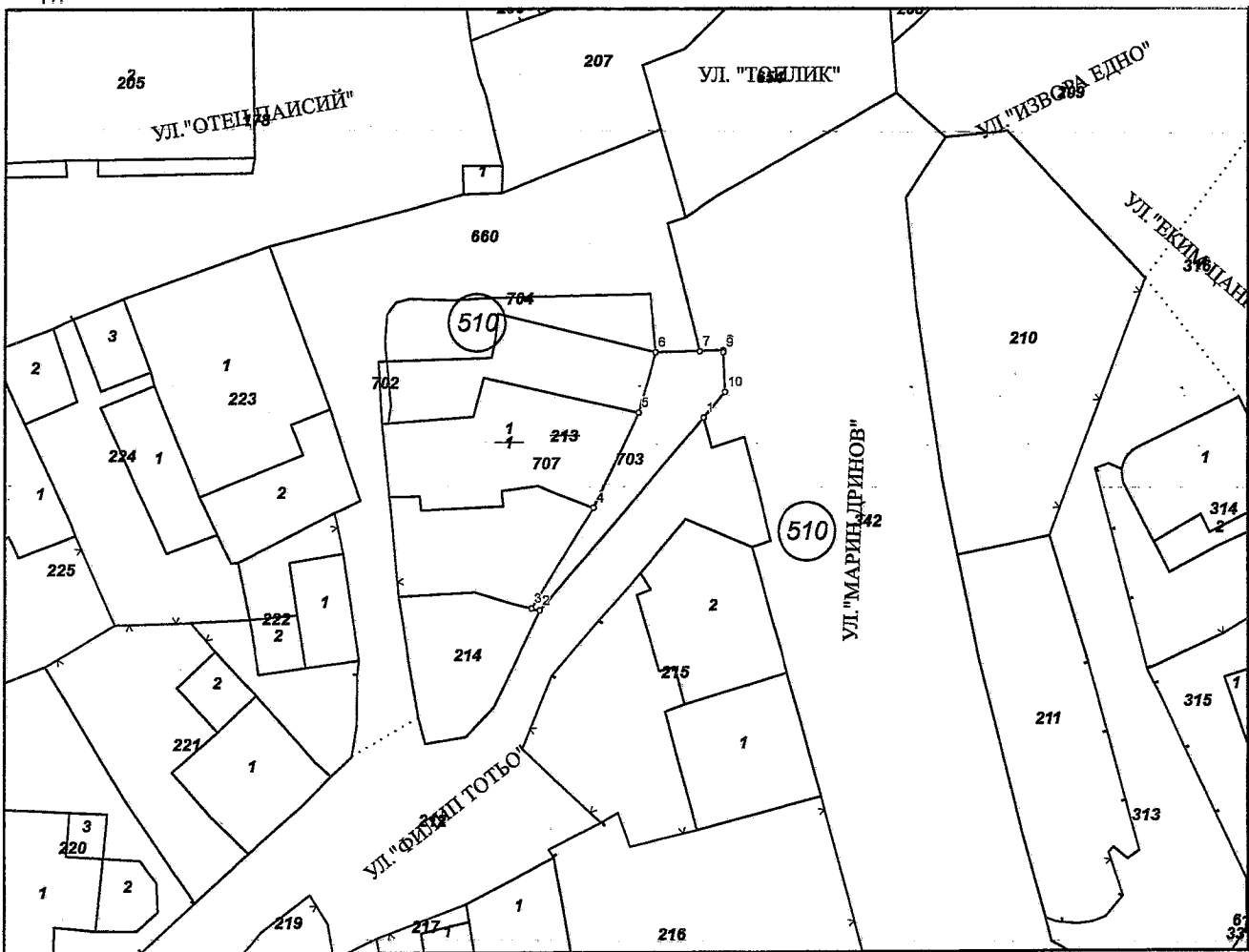
5300, Пл. "ВЪЗРАЖДАНЕ" №5, ет.4, 066/801644,
gabrovo@cadastre.bg, БУЛСТАТ:130362903

СКИЦА - ПРОЕКТ № 15-1224658-17.11.2023 г.


за проектен имот с идентификатор **14218.510.703**
от проект постъпил в СГКК ГР. ГАБРОВО по заявление 01-566579-10.10.2023 г. от ПЛАМЕН ХРИСТОВ
ХРИСТОВ ОБА Габрово

Проектът изменя кадастралната карта на гр. Габрово, общ. Габрово, обл. Габрово
одобрена със заповед **Заповед: № РД-18-64/26.10.2007 г. на ИЗПЪЛНИТЕЛЕН ДИРЕКТОР НА АГКК**

Координатна система ККС2005



М 1:500



Скица-проект № 15-1224658-17.11.2023 г. издадена въз основа на
заявление с входящ № 01-635287-13.11.2023 г.

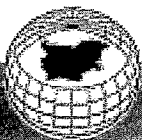
Проектът е изработен по заявление с входящ № 01-566579-10.10.2023 г.

Изработил:

Цветанка Няголова



Инж. Савина Савчева



Проектен имот с идентификатор **14218.510.703**, с площ **56 кв. м** при съседни:

поземлен имот от КККР с идентификатор **14218.510.342** и площ **4963 кв. м**,
поземлен имот от КККР с идентификатор **14218.510.212** и площ **395 кв. м**,
поземлен имот от КККР с идентификатор **14218.510.704** и площ **59 кв. м**,
поземлен имот от КККР с идентификатор **14218.510.660** и площ **333 кв. м**,
поземлен имот от КККР с идентификатор **14218.510.214** и площ **69 кв. м**,
проектен имот с идентификатор **14218.510.707** и площ **265 кв. м**

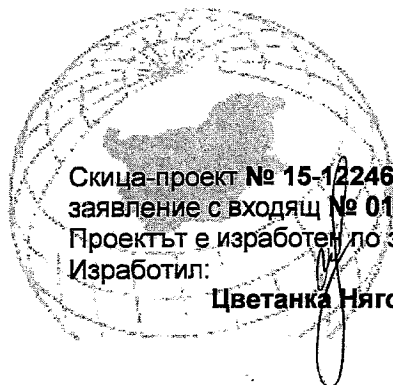
изменя кадастралната карта за територията на поземлените имоти, като отнема площ:

• **56 кв. м** от поземлен имот с идентификатор **14218.510.213** • **56 кв. м** от поземлен имот с идентификатор **14218.510.213**, последно изменение на кадастралната карта и кадастралните регистри, засягащо поземления имот е със заповед **18-7442-30.06.2023 г. на НАЧАЛНИК НА СГКК - ГАБРОВО**, трайно предназначение на територията: **Урбанизирана**, начин на трайно ползване: **Ниско застрояване (до 10 m)**, вид на собствеността: **Частна**, адрес: **гр. Габрово, ул. ФИЛИП ТОТЮ № 5**, площ: **324 кв. м**, собственици: **СВЕТЛА Г. КАЗАКОВА**, Няма данни за идеалните части, Нотариален акт № 10 том II дело 699 от 22.04.1997г., издаден от РАЙОНЕН СЪД - ГАБРОВО, Няма данни за идеалните части, Нотариален акт № 199 том II рег. 3177 дело 573 от 16.09.1999г., издаден от РАЙОНЕН СЪД - ГАБРОВО, Ид. част 5/6 от правото на собственост, Нотариален акт № 17 том VI рег. 1945 дело 921 от 18.06.2015г., издаден от АВ - СЛУЖБА ПО ВПИСВАНИЯТА - ГР. ГАБРОВО

В територията на изменението попадат сгради с идентификатор: няма сгради засегнати от проектния имот

Координатна система ККС2005

Нова точка №	ПРОЕКТНИ КООРДИНАТИ	
	X [m]	Y [m]
1.	4748726.12	485426.89
2.	4748712.84	485415.49
3.	4748712.99	485414.91
4.	4748719.88	485419.21
5.	4748726.47	485422.29
6.	4748730.60	485423.50
7.	4748730.70	485426.62
8.	4748730.75	485428.26
9.	4748730.60	485428.26
10.	4748727.88	485428.39



Скица-проект № **15-1224658-17.11.2023 г.** издадена въз основа на заявление с входящ № **01-635287-13.11.2023 г.**
Проектът е изработен по заявление с входящ № **01-566579-10.10.2023 г.**
Изработил:

Цветанка Няголова



/инж. Савина Савчева/



СЛУЖБА ПО ГЕОДЕЗИЯ, КАРТОГРАФИЯ И КАДАСТЪР - ГР. ГАБРОВО

5300, Пл. "ВЪЗРАЖДАНЕ" №5, ет.4, 066/801644,
gabrovo@cadastre.bg, БУЛСТАТ:130362903

СКИЦА НА ПОЗЕМЛЕН ИМОТ № 15-1310927-12.12.2023 г.

Поземлен имот с идентификатор **14218.510.704**

Гр. Габрово, общ. Габрово, обл. Габрово

По кадастралната карта и кадастралните регистри, одобрени със Заповед РД-18-64/26.10.2007 г.
на **ИЗПЪЛНИТЕЛЕН ДИРЕКТОР НА АГКК**

Последно изменение на кадастралната карта и кадастралните регистри, засягащо поземления имот е от
12.12.2023 г.

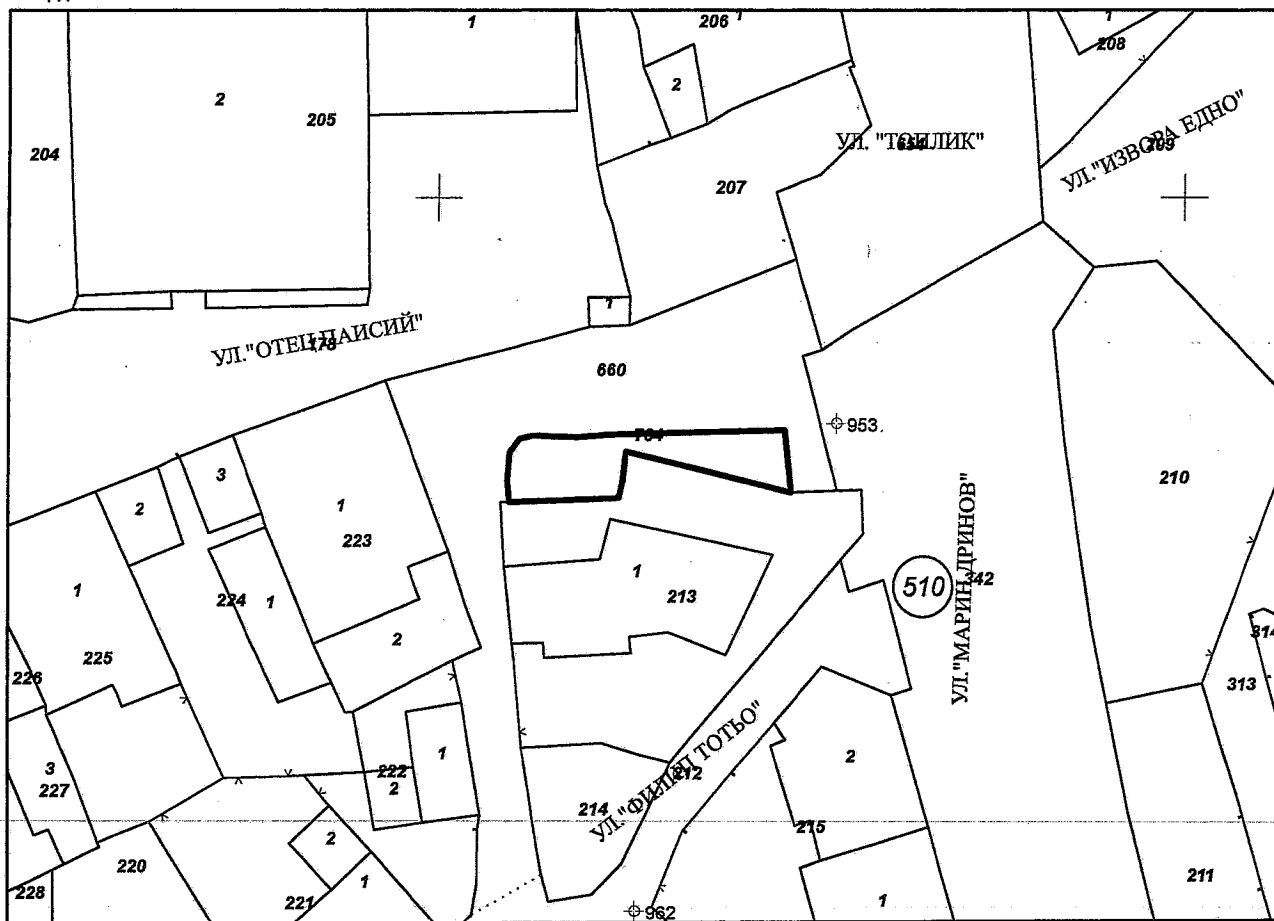
Адрес на поземления имот: **гр. Габрово, ул. Извора Едно**

Площ: **59 кв. м**

Трайно предназначение на територията: **Урбанизирана**

Начин на трайно ползване: **За друг вид застрояване**

Координатна система ККС2005



М 1:500

Предишен идентификатор: **14218.510.660**


Номер по предходен план: **няма**

Съседни: **14218.510.660, 14218.510.213**

Скица № 15-1310927-12.12.2023 г. издадена въз основа на
заявление с входящ № 01-689923-11.12.2023 г.



/Инж. Савина Савчева/



Собственици по данни от КРНИ:

1. **000215630, ОБЩИНА ГАБРОВО**

Няма данни за идеалните части

Акт за частна общинска собственост № 131 том XII рег. 3610 дело 1297 от 30.11.2023г., издаден от АВ - СЛУЖБА ПО ВПИСВАНИЯТА - ГР. ГАБРОВО

Носители на други вещни права по данни от КРНИ:

няма данни

Сгради, които попадат върху имота


няма данни за сгради



Скица № 15-1310927-12.12.2023 г. издадена въз основа на
заявление с входящ № 01-689923-11.12.2023 г.



инж. Савина Савчева/



РЕПУБЛИКА БЪЛГАРИЯ

МИНИСТЕРСТВОТО НА РЕГИОНАЛНОТО РАЗВИТИЕ И БЛАГОУСТРОЙСТВО И
МИНИСТЕРСТВОТО НА ПРАВОСЪДИЕТО

ОБЩИНА ГАБРОВО ОБЛАСТ ГАБРОВО

УТВЪРЖДАВАМ: *[Signature]*

(Подпис и печат)

ЗА КМЕТ НА ОБЩИНА:

МАРИЯ ИВАНОВА ЙОЗОВА

ЕИК: 000215630



Вписване по ЗС/ПВ
Служба по вписванията гр. Габрово
Вх. рег. № 3018 30-11-2023 г.
Акту № 131 том XII / дело № 1294 / 20 г.
Партерна книга: том _____ стр. _____
Имотна партида 82284
Д.Т. кв. № _____ / _____ 20____
Сфера по вписванията _____



АКТ № 2728

ЗА ЧАСТНА ОБЩИНСКА СОБСТВЕНОСТ

Регистър VI
Досие 2728ч

1.ДАТА НА СЪСТАВЯНЕ	28.11.2023 г.
2.ПРАВНО ОСНОВАНИЕ	Чл. 2, ал. 1, т. 2 и чл. 59, ал. 2 от Закона за общинската собственост и Скица №15-1224612-17.11.2023 г. на Службата по-геодезия, картография и кадастър - гр. Габрово.
3.ВИД И ОПИСАНИЕ НА ИМОТА	Поземлен имот с идентификатор 14218.510.704 (едно четири две едно осем точка пет едно нула точка седем нула четири) по кадастралната карта и кадастралните регистри на град Габрово, незастроен. Площ: 59 кв.м. (петдесет и девет квадратни метра) Трайно предназначение на територията: Урбанизирана. Начин на трайно ползване: За друг вид застрояване.
4.МЕСТОНАХОЖДЕНИЕ НА ИМОТА	Област Габрово, община Габрово, гр. Габрово, ул. Извора Едно Имот с идентификатор 14218.510.704 по КККР на гр.Габрово, одобрени със Заповед РД-18-64/26.10.2007 г. на Изп.директор на АГКК, последно изменение засягащо имота е със Заповед 18-7442-30.06.2023 г. на Началник СГКК - Габрово, попадащ в УПИ II-704,707 от кв. 251 по плана на гр. Габрово, III етап, одобрен с Решение №273/19.10.2006 г. на Общински съвет Габрово
5.ГРАНИЦИ НА ИМОТА	имоти: 14218.510.660, 14218.510.213.
6.ДАНЪЧНА ОЦЕНКА НА ИМОТА КЪМ МОМЕНТА НА УТВЪРЖДАВАНЕ НА АКТА:	829.70 лв. (осемстотин двадесет и девет лв. и седемдесет ст.)


[Handwritten signature]

7. СЪСОБСТВЕНИЦИ

8. НОМЕР И ДАТА НА
СЪСТАВЕНИ ПО-РАНО
АКТОВЕ

АОС №2700/31 март 2022 г.

9. ПРЕДОСТАВЕНИ ПРАВА ЗА УПРАВЛЕНИЕ:



10. АКТОСЪСТАВИТЕЛ:

Желязка Съботинова Иванова - гл. експерт


(Подпис)

11. ЗАБЕЛЕЖКИ: