






**ПУП - ПЗ ЗА НОВООБРАЗУВАН ИМОТ №35.590 ПО ПЛАНА  
НА НОВООБРАЗУВАНИТЕ ИМОТИ НА МЕСТНОСТ  
КВ.ШЕНЕНИ,ЗЕМЛИЩЕ НА ГР.ГАБРОВО,ОБЩ.ГАБРОВО**

**ВЪЗЛОЖИТЕЛИ : СВЕТЛИНА РУМЕНОВА БЕЛИНОВА .....**

**АЛЕКСАНДЪР ВАЛЕНТИНОВ ЦВЕТАНОВ .....**

*Handwritten signatures in blue ink.*



-  Улица / път - *субо*
-  за жилищно застрояване
-  Ограничителна линия на основното застрояване
-  Граница на промяна режима на застрояване
-  Имотна граница

**ГРАДОУСТРОЙСТВЕНИ ПОКАЗАТЕЛИ ЗА  
НОВООБРАЗУВАН ИМОТ №35.590  
ПЛОЩ НА ИМОТА - 300 кв.м**

**ЗОНА - ЖМ**  
 Пзастр - макс 60%  
 Позел - мин. 40%  
 Кинт - 1,2  
 начин на застр. - свободно  
 височина на застр - макс. 10м

Зона	Плътност на застрояване
Допустима етажност - брой етажи / максимална височина в метри/	Озеленяване - минимална озеленена площ
Кинт - коефициент на интезивност	Начин на застрояване
	е - свободно застрояване



**ПРОЕКТАНТ :**

**М 1 : 500**