

РЕПУБЛИКА БЪЛГАРИЯ

МИНИСТЕРСТВОТО НА РЕГИОНАЛНОТО РАЗВИТИЕ И БЛАГОУСТРОЙСТВО И
МИНИСТЕРСТВОТО НА ПРАВОСЪДИЕТО

ОБЩИНА ГАБРОВО ОБЛАСТ ГАБРОВО


УТВЪРЖДАВАМ:

(подпис и печат)

КМЕТ НА ОБЩИНА:

ТАНЯ ВЕНКОВА ХРИСТОВА

ЕИК: 000215630



Вписване по ЗС/ПВ

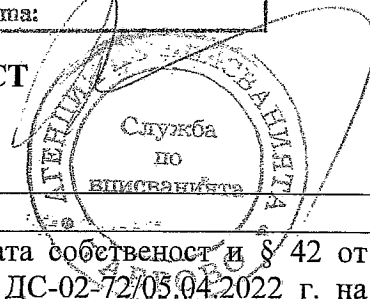
Служба по вписванията гр. Габрово	
Вх. рег. №	1557 г. 7-06-2022 г.
Акт №	174 том 2 / дело № 334/20 г.
Партидна книга: том	стр. 1551
Имотна партида	27949
Д.Т.	кв. № 6 20 г.
АКТ № 2641 серия по вписванията:	

АКТ № 2641

ЗА ЧАСТНА ОБЩИНСКА СОБСТВЕНОСТ

Регистър VI

Досие 2641ч



1.ДАТА НА СЪСТАВЯНЕ	02.06.2022 г.
2.ПРАВНО ОСНОВАНИЕ	Чл.2,ал.1,т.2 от Закона за общинската собственост и § 42 от ПрЗР на ЗИД на ЗОС, Заповед № ДС-02-72/05.04.2022 г. на Областен управител на Област Габрово и Скица №15-994074-10.09.2021 г. на Служба по геодезия, картография и кадастър - гр. Габрово.
3.ВИД И ОПИСАНИЕ НА ИМОТА	Поземлен имот с идентификатор 14218.526.30 (едно четири две едно осем точка пет две шест точка три нула) по кадастралната карта и кадастрални регистри на гр. Габрово, застроен, съответстващ на УПИ IX-6929 (девет римско тире шест хиляди деветстотин двадесет и девет) от кв. 57 (петдесет и седем) по плана на гр. Габрово - 79 част. Площ: 802 (осемстотин и два) кв.м. Трайно предназначение на територията: Урбанизирана. Начин на трайно ползване: Ниско застрояване (до 10 м.)
4.МЕСТОНАХОЖДЕНИЕ НА ИМОТА	Област Габрово, община Габрово, гр.Габрово, кв.Лисец, ул. Свежест № 6 ПИ 14218.526.30 по КК и КР на гр.Габрово, одобрена със Заповед РД-1850/31.08.2007 г. на Изп.директор на АГКК, последното изменение за имота е от 10.09.2021 г.; УПИ IX-6929 от кв. 57 по плана на гр. Габрово - 79 част, одобрен със Заповед №214/14.04.1987 г.
5.ГРАНИЦИ НА ИМОТА	имоти: 14218.526.206; 14218.526.205; 14218.526.31; 14218.526.26, 14218.526.29
6.ДАНЪЧНА ОЦЕНКА НА ИМОТА КЪМ МОМЕНТА НА УТВЪРЖДАВАНЕ НА АКТА:	7 250.10 лв. (седем хиляди двеста и петдесет лв. и десет ст.)

7.СЪСОБСТВЕНИЦИ

8.НОМЕР И ДАТА НА
СЪСТАВЕНИ ПО-РАНО
АКТОВЕ


АДС №2057 / 25 октомври 2012 г.

9.ПРЕДОСТАВЕНИ ПРАВА ЗА УПРАВЛЕНИЕ:

На основание чл. 12, ал. 5 от Закона за общинската собственост имотът се управлява от Кмета на
Община Габрово.

10.АКТОСЪСТАВИТЕЛ:

Желязка Съботинова Иванова - гл.експерт


.....
(Подпис)

11.ЗАБЕЛЕЖКИ:



СЛУЖБА ПО ГЕОДЕЗИЯ, КАРТОГРАФИЯ И КАДАСТЪР - ГР. ГАБРОВО

5300, Пл. "ВЪЗРАЖДАНЕ" №5, ет.4, 066/801644,
gabrovo@cadastre.bg, БУЛСТАТ:130362903

СКИЦА НА ПОЗЕМЛЕН ИМОТ № 15-686035-21.06.2022 г.

Поземлен имот с идентификатор **14218.526.30**

Гр. Габрово, общ. Габрово, обл. Габрово

По кадастралната карта и кадастралните регистри, одобрени със **Заповед РД-18-50/31.08.2007 г.**
на **ИЗПЪЛНИТЕЛЕН ДИРЕКТОР НА АГКК**

Последно изменение на кадастралната карта и кадастралните регистри, засягащо поземления имот е от **21.06.2022 г.**

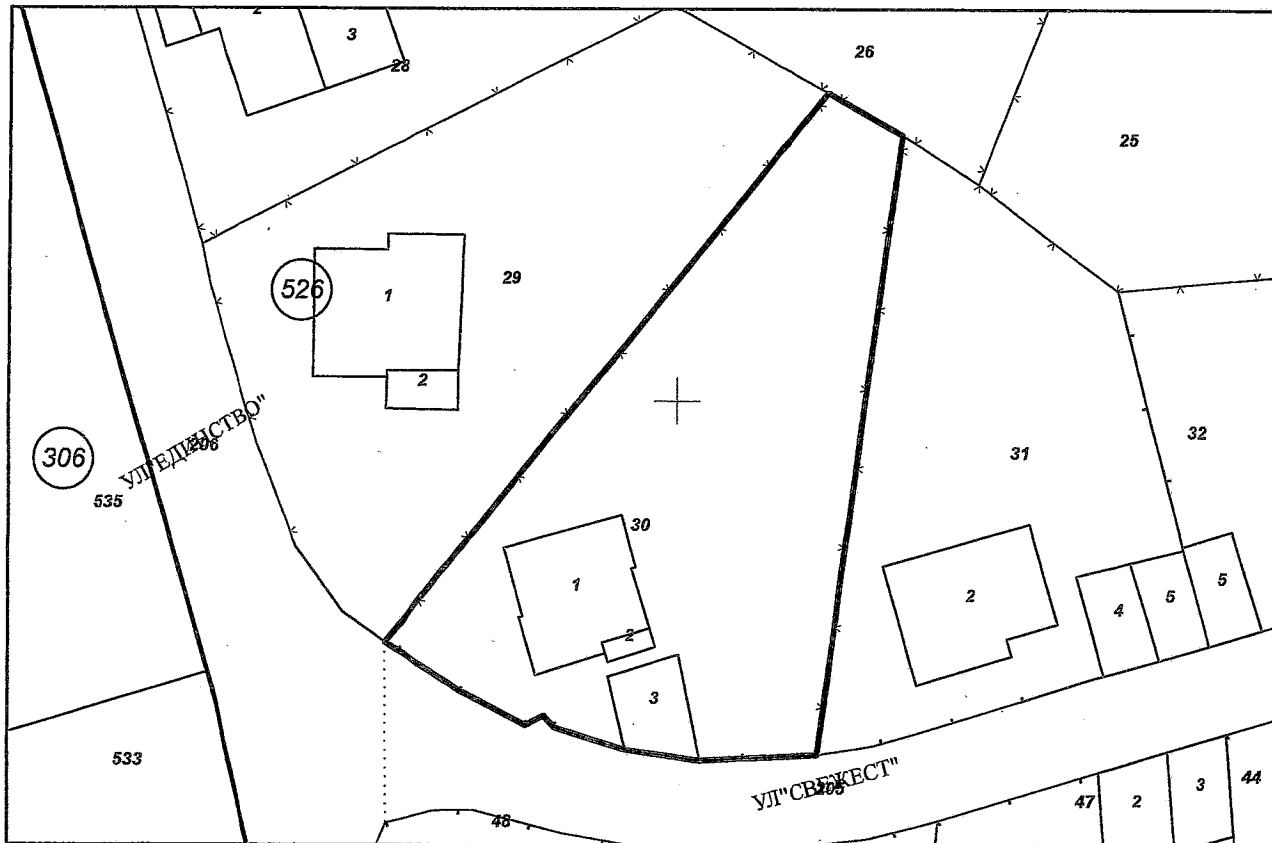
Адрес на поземления имот: **гр. Габрово, ул. СВЕЖЕСТ № 6**

Площ: **802 кв. м**

Трайно предназначение на територията: **Урбанизирана**

Начин на трайно ползване: **Ниско застрояване (до 10 m)**

Координатна система KKC2005




М 1:500

Предишен идентификатор: няма

Номер по предходен план: **6929**, квартал: **57**, парцел: **9**

Съседи: **14218.526.206**, **14218.526.205**, **14218.526.31**, **14218.526.26**, **14218.526.29**

Скица № 15-686035-21.06.2022 г. издадена въз основа на
заявление с входящ № 01-328231-10.06.2022 г.



Инж. Савина Савчева/



Собственици по данни от КРНИ:

1 **000215630, ОБЩИНА ГАБРОВО**

Няма данни за идеалните части

Акт за общинска собственост № 174 том V рег. 1551 дело 534 от 07.06.2022г., издаден от АВ - СЛУЖБА
ПО ВПИСВАНИЯТА - ГР. ГАБРОВО

Носители на други вещни права по данни от КРНИ:

1. **БОНКА**

Право на строеж

Постановление за възлагане от съдебен изпълнител № 16 том 2 рег. 396 дело 167 от 20.02.2020г.,
издаден от АВ - СЛУЖБА ПО ВПИСВАНИЯТА - ГР. ГАБРОВО

Сгради, които попадат върху имота

1. Сграда **14218.526.30.1**: застроена площ **66** кв. м, брой етажи **2**, предназначение: **Жилищна сграда - еднофамилна**
2. Сграда **14218.526.30.2**: застроена площ **4** кв. м, брой етажи **1**, предназначение: **Жилищна сграда - еднофамилна**
3. Сграда **14218.526.30.3**: застроена площ **29** кв. м, брой етажи **1**, предназначение: **Гараж**



Скица № **15-686035-21.06.2022** г. издадена въз основа на
заявление с входящ № **01-328231-10.06.2022** г.

/инж. Савина Савчева/