


РЕПУБЛИКА БЪЛГАРИЯ

МИНИСТЕРСТВОТО НА РЕГИОНАЛНОТО РАЗВИТИЕ И БЛАГОУСТРОЙСТВО И
МИНИСТЕРСТВОТО НА ПРАВОСЪДИЕТО

ОБЩИНА ГАБРОВО ОБЛАСТ ГАБРОВО

УТВЪРЖДАВАМ: 
(подпис и печат)

КМЕТ НА ОБЩИНА:
МАРИЯ ИВАНОВА ЙОЗОВА
За кмет на Община Габрово
(съгласно заповед № 755 / 25.04.2023г.
на кмета на Община Габрово)
ЕИК: 000215630



Вписване по ЗС/ПВ

Служба по вписванията гр. Габрово	
Вх. рег. № 1085	27-04-2023 г.
Акть № 60 том IV / дело № 159 / ЕД г.	
Наредна книга: том	стр. 108
Имотна карта	82/18
Д.Т.	кв. № / 20 г.
Съдия по вписванията:	


АКТ № 2703

ЗА ЧАСТНА ОБЩИНСКА СОБСТВЕНОСТ

Регистър VI
Досие 2703ч



1.ДАТА НА СЪСТАВЯНЕ	26.04.2023 г.
2.ПРАВНО ОСНОВАНИЕ	Чл. 2,ал. 1,т. 2 от Закона за общинската собственост и § 42 от ПрЗР на ЗИД на ЗОС, Заповед № ДС-02-73/05.04.2022 г. на областен управител на Област Габрово и скица № 15-412137-17.04.2023 г., издадена от СГКК - Габрово.
3.ВИД И ОПИСАНИЕ НА ИМОТА	Поземлен имот с идентификатор 30764.603.93 (три нула седем шест четири точка шест нула три точка девет три) по кадастралната карта и кадастралните регистри на с.Зелено дърво, общ Габрово, съответстващ на УПИ V-68 (пет римско тире шестдесет и осем) от кв. 10 (десет) по действащия подробен устройствен план на с. Зелено дърво, общ. Габрово. Площ: 469 кв.м. (четирисотин шестдесет и девет). Трайно предназначение на територията: Урбанизирана. Начин на трайно ползване: Ниско застрояване (до10 m)
4.МЕСТОНАХОЖДЕНИЕ НА ИМОТА	Област Габрово, община Габрово, с.Зелено дърво
5.ГРАНИЦИ НА ИМОТА	30764.603.94; 30764.603.145; 30764.603.92.
6.ДАНЪЧНА ОЦЕНКА НА ИМОТА КЪМ МОМЕНТА НА УТВЪРЖДАВАНЕ НА АКТА:	855,50 лева (осемстотин петдесет и пет лв. и петдесет ст.)

7.СЪСОБСТВЕНИЦИ	
8.НОМЕР И ДАТА НА СЪСТАВЕНИ ПО-РАНО АКТОВЕ	АДС № 1221 / 30 март 2006 г.
9.ПРЕДОСТАВЕНИ ПРАВА ЗА УПРАВЛЕНИЕ:На основание чл.12, ал. 5 от Закона за общинската собственост имотът се управлява от Кмета на Община Габрово.	
10.АКТОСЪСТАВИТЕЛ: Галина Иванова Марева - гл.експерт	 (Подпис)
11.ЗАБЕЛЕЖКИ: Носители на други вещни права по данни на КРНИ: Пламен _____ и Денков- право на стр оеж с НА №116, том XIII, рег. 3889 от 16.11.2005 г., издаден от АВ - Служба по вписванията - гр. Габрово Аничка _____ Денкова - право на строеж с НА №116, том XIII, рег. 3889 от 16.11.2005 г., издаден от АВ - Служба по вписванията - гр. Габрово Сграда, която попада върху имота: 30764.603.93.1, ЗП 68 кв.м., брой етажи 2, предназначение: Жилищна сграда - еднофамилна.	



СЛУЖБА ПО ГЕОДЕЗИЯ, КАРТОГРАФИЯ И КАДАСТЪР - ГР. ГАБРОВО

5300, Пл. "ВЪЗРАЖДАНЕ" №5, ет.4, 066/801644,
gabrovo@cadastre.bg, БУЛСТАТ:130362903

СКИЦА НА ПОЗЕМЛЕН ИМОТ № 15-532260-18.05.2023 г.

Поземлен имот с идентификатор **30764.603.93**

С. Зелено дърво, общ. Габрово, обл. Габрово

По кадастралната карта и кадастралните регистри, одобрени със **Заповед РД-18-50/31.08.2007 г.**
на **ИЗПЪЛНИТЕЛЕН ДИРЕКТОР НА АГКК**

Последно изменение на кадастралната карта и кадастралните регистри, засягащо поземления имот е от
18.05.2023 г.

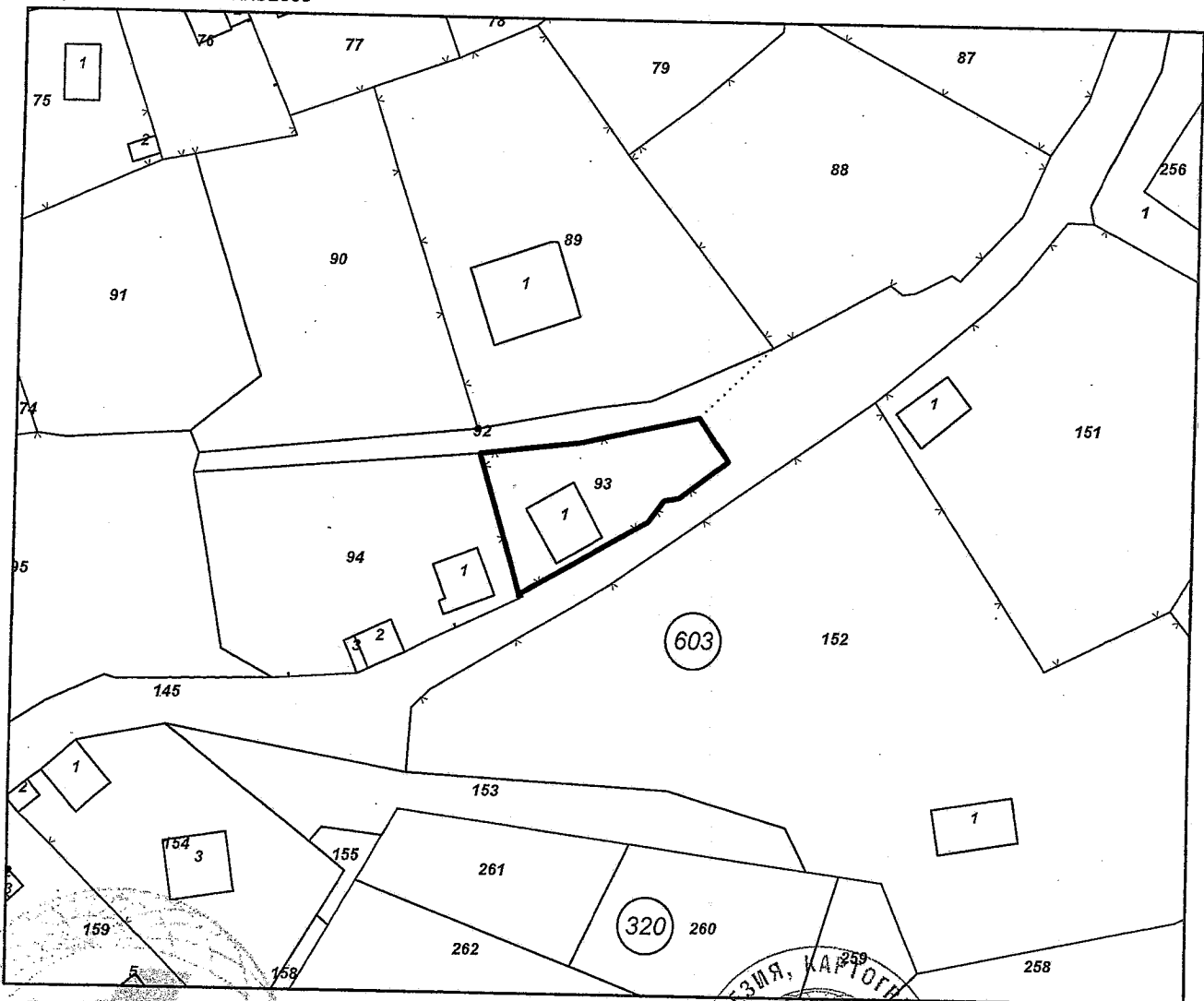
Адрес на поземления имот: **с. Зелено дърво, ЗЕЛЕНО ДЪРВО**

Площ: **469 кв. м**

Трайно предназначение на територията: **Урбанизирана**

Начин на трайно ползване: **Ниско застрояване (до 10 m)**

Координатна система ККС2005



М 1:1000

Скица № 15-532260-18.05.2023 г. издадена въз основа на
заявление с входящ № 01-269578-12.05.2023 г.



Инж. Савина Савчева



Номер по предходен план: **68, квартал: 10, парцел: 5**
Съседни: **30764.603.94, 30764.603.145, 30764.603.92**

стр. 2 от 2

Собственици по данни от КРНИ:

1. **000215630, ОБЩИНА ГАБРОВО**

Няма данни за идеалните части

Акт за частна общинска собственост № 60 том 4 рег. 1084 дело 459 от 27.04.2023г., издаден от Служба по вписванията гр. Габрово

Носители на други вещни права по данни от КРНИ:

1. **ПЛАМЕН** [ИМЕНЕ]

Право на строеж

Нотариален акт № 116 том XIII рег. 3889 от 16.11.2005г., издаден от АВ - СЛУЖБА ПО ВПИСВАНИЯТА - ГР. ГАБРОВО

2. **АНИЧКА**

Право на строеж

Нотариален акт № 116 том XIII рег. 3889 от 16.11.2005г., издаден от АВ - СЛУЖБА ПО ВПИСВАНИЯТА - ГР. ГАБРОВО

Сгради, които попадат върху имота

1. Сграда **30764.603.93.1**: застроена площ **68 кв. м**, брой етажи **2**, предназначение: **Жилищна сграда - еднофамилна**



Скица № **15-532260-18.05.2023** г. издадена въз основа на
заявление с входящ № **01-269578-12.05.2023** г.



/инж. Савина Савчева/