

СЛУЖЕБНА СКИЦА

№ 338/28.04.2023 г.

М 1:500

на новообразуван имот № 606.18

по плана на новообразуваните имоти на местност „Стария път“, землище на с. Борики, код по ЕКАТТЕ 05400, община Габрово, одобрен със заповед № 191 от 05.10.2010г. на областния управител на област Габрово. Новообразуваният имот е собственост на: общ.Габрово, ЕГН: 000215630; адрес: гр. Габрово, ул. пл."ВЪЗРАЖДАНЕ" No № 3, п.код 5300; документ: Няма документ за собственост

Площ на новообразувания имот: 521 кв.м.

Вид територия: За нуждите на селското стопанство

Вид собственост: Стопанисвани от общината

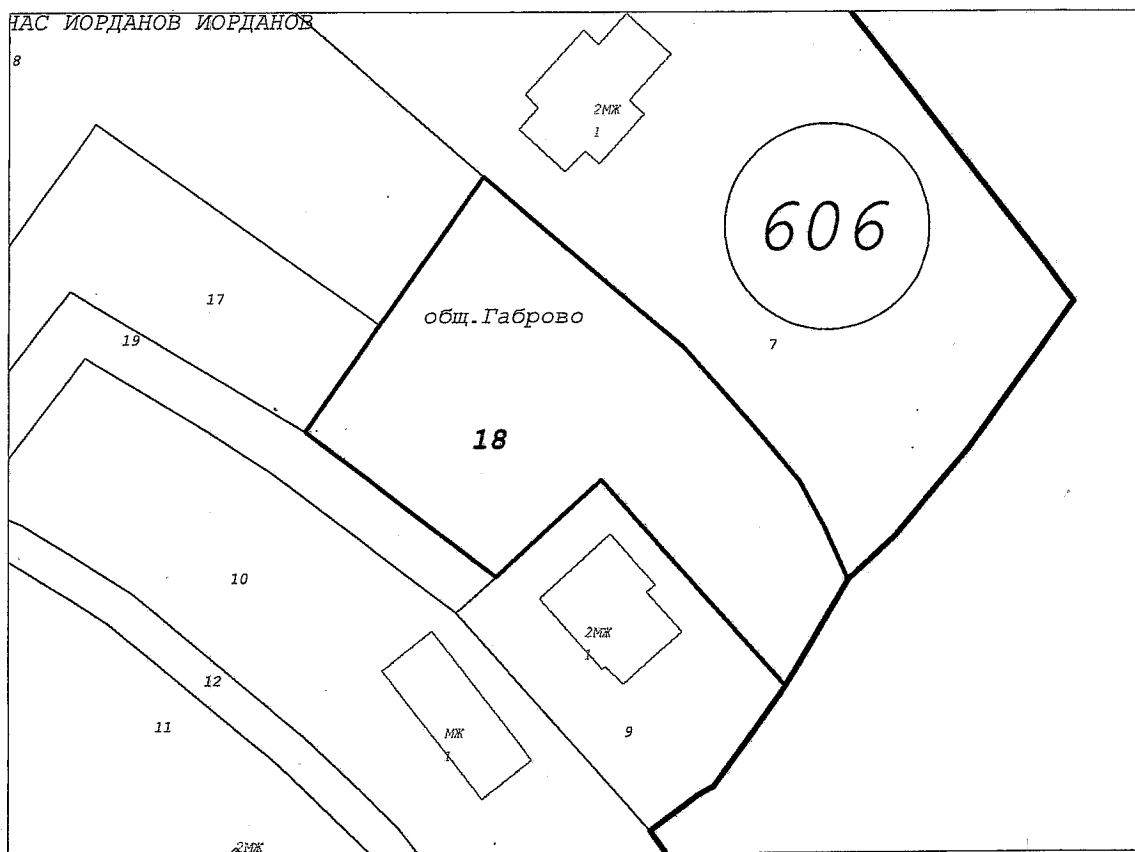
НТП: Друга територия заета от селско стопанство

Категория: VI

Ограничения на собствеността: няма

При съседи на имота:

1. 606.7 Др. сел.ст.тер. на Младен
2. 606.8 Др. сел.ст.тер. на АТАНАС
3. 606.9 Др. сел.ст.тер. на НИКОЛАЙ
4. 606.17 на общ.Габрово
5. 606.19 Полски път
6. имот от КК на землище Борики




Изработил:


/ Хр Буров /

Заверил:

/ инж. С. Корназова /

Община: Габрово





РЕПУБЛИКА БЪЛГАРИЯ

МИНИСТЕРСТВОТО НА РЕГИОНАЛНОТО РАЗВИТИЕ И БЛАГОУСТРОЙСТВО И
МИНИСТЕРСТВОТО НА ПРАВОСЪДИЕТО

ОБЩИНА ГАБРОВО ОБЛАСТ ГАБРОВО

УТВЪРЖДАВАМ:

(подпис и печат)

КМЕТ НА ОБЩИНА:

ТАНЯ ВЕНКОВА ХРИСТОВА


ЕИК: 000215630



Вписвания по вписванията гр. Габрово	
Вх. рег. №	1634 / 19-06-2023 г.
Акт. №	18 том VI дело № 623/20 г.
Партидна книга: том	стр. 20х1625
Имотна партида	82958
Д.Т.	кв. № 20 г.
Съдня по вписванията:	


АКТ № 2705

ЗА ЧАСТНА ОБЩИНСКА СОБСТВЕНОСТ



Регистър VI
Досие 2705ч

1.ДАТА НА СЪСТАВЯНЕ	09.06.2023 г.
2.ПРАВНО ОСНОВАНИЕ	Чл.2, ал.1, т.1 от Закона за общинската собственост скица №338/28.04.2023 г. издадена от Община Габрово
3.ВИД И ОПИСАНИЕ НА ИМОТА	§4 от ПЗР на ЗСПЗЗ Новообразуван имот 05400.606.18 (нула пет четири нула нула точка шест нула шест точка едно осем), местност Стария път, землище на с.Борики, ЕКАТТЕ 05400, общ.Габрово, незастроен по плана на новообразуваните имоти на гр.Габрово,одобрен със Заповед № 191/05.10.2010 г. на Областния управител на Област Габрово. Площ: 521 кв. м. (петстотин двадесет и един кв.м). Категория на земята при неполивни условия: шеста. Вид територия: За нуждите на селското стопанство. НТП: Друга територия заета от селското стопанство.
4.МЕСТОНАХОЖДЕНИЕ НА ИМОТА	Област Габрово, община Габрово, с. Борики м. Стария път
5.ГРАНИЦИ НА ИМОТА	05400.606.7; 05400.606.8; 05400.606.9; 05400.606.17; 05400.606.19; Имот по КК на землище Борики.
6.ДАНЪЧНА ОЦЕНКА НА ИМОТА КЪМ МОМЕНТА НА УТВЪРЖДАВАНЕ НА АКТА:	40,09 (словом: четиридесет лв. и девет ст.)

7. СЪСОБСТВЕНИЦИ	
8. НОМЕР И ДАТА НА СЪСТАВЕНИ ПО-РАНО АКТОВЕ	
9. ПРЕДОСТАВЕНИ ПРАВА ЗА УПРАВЛЕНИЕ: На основание чл. 12, ал. 5 от Закона за общинската собственост имотът се управлява от Кмета на Община Габрово.	
10. АКТОСЪСТАВИТЕЛ: Десислава Антонова Цонева - ст. експерт	 (Подпис)
11. ЗАБЕЛЕЖКИ:	