

СЛУЖЕБНА СКИЦА

№ 337/28.04.2023 г.

М 1:500

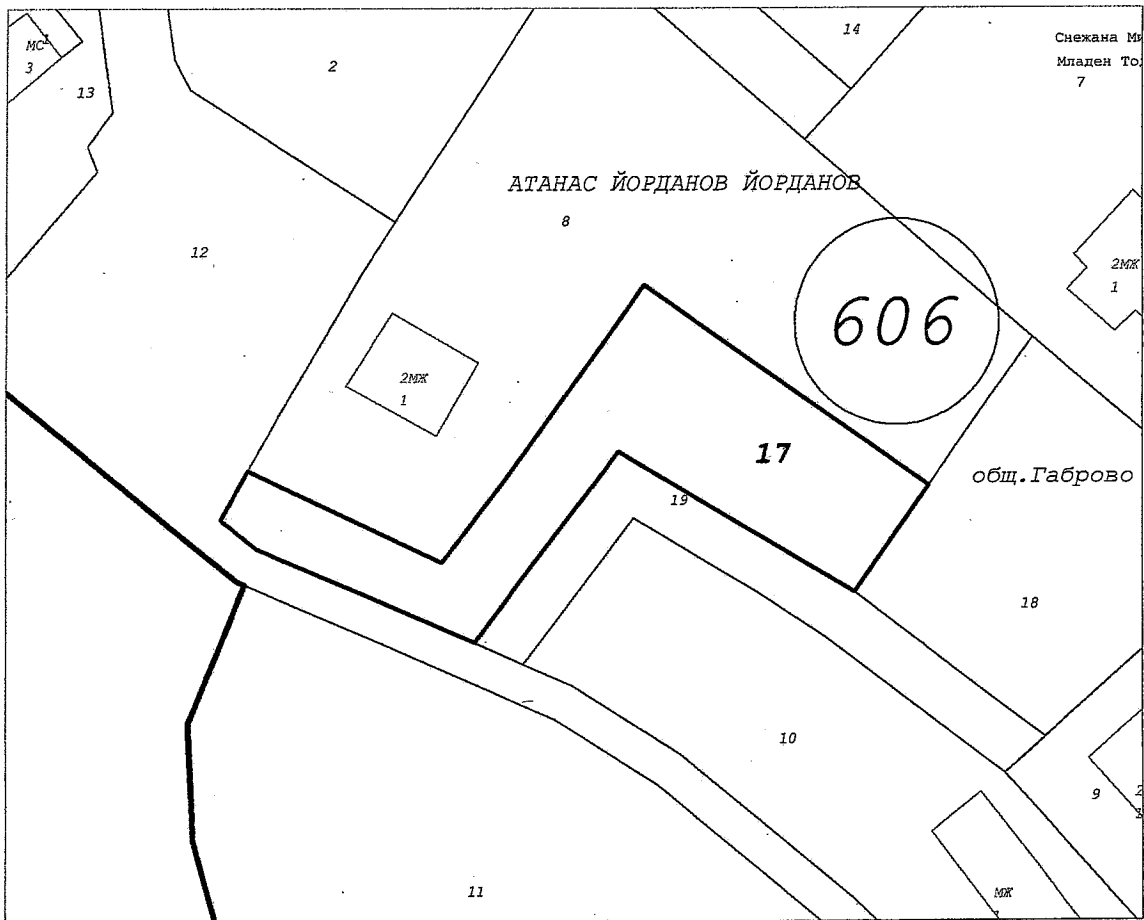
на новообразуван имот № 606.17

по плана на новообразуваните имоти на местност „Стария път“, землище на с. Борики, код по ЕКАТТЕ 05400, община Габрово, одобрен със заповед № 191 от 05.10.2010г. на областния управител на област Габрово. Новообразуваният имот е собственост на: Община Габрово, ЕГН: 000215630; адрес: гр. Габрово, ул. пл. "ВЪЗРАЖДАНЕ" No № 3, п.код 5300; документ: Няма документ за собственост
Площ на новообразувания имот: 357.31 кв.м.

Вид територия: За нуждите на селското стопанство Вид собственост: Стопанисвани от общината
НТП: За земеделски труд и отдих (съгласно пар.4 от ПЗР на ЗСПЗЗ) Категория: VI
Ограничения на собствеността: няма В имота няма построени сгради

При съседни на имота:

1. 606.8 Др. сел.ст.тер. на АТАНАС
2. 606.12 Полски път на общ.Габрово
3. 606.18 на общ.Габрово
4. 606.19 Полски път



Изработил:


[Signature]
/ Хр. Буков /

Заверил:



/ инж. С. Корназова /

Община: Габрово



РЕПУБЛИКА БЪЛГАРИЯ

МИНИСТЕРСТВОТО НА РЕГИОНАЛНОТО РАЗВИТИЕ И БЛАГОУСТРОЙСТВО И
МИНИСТЕРСТВОТО НА ПРАВОСЪДИЕТО

ОБЩИНА ГАБРОВО ОБЛАСТ ГАБРОВО

УТВЪРЖДАВАМ:

Вписване по ЗСПВ

(подпис и печат)

КМЕТ НА ОБЩИНА:

ТАНЯ ВЕНКОВА ХРИСТОВА


ЕИК: 000215630



Служба по вписванията гр. Габрово	
В. рег. №	1635 / 6-06-2023 г.
Акт. №	19 том VI / дело № 029/20 г.
Имотна партида	82 959 стр. 30х 1640
Д.Т.	кв. № / 20 г.
Съдня по вписванията:	

АКТ № 2704

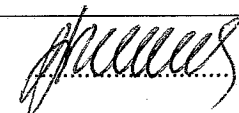
ЗА ЧАСТНА ОБЩИНСКА СОБСТВЕНОСТ



Регистър VI

Досие 2704ч

1.ДАТА НА СЪСТАВЯНЕ	09.06.2023 г.
2.ПРАВНО ОСНОВАНИЕ	Чл.2, ал.1, т.1 от Закона за общинската собственост Скица №337/28.04.2023 г. издадена от Община Габрово.
3.ВИД И ОПИСАНИЕ НА ИМОТА	§4 от ПЗР на ЗСПЗЗ Новообразуван имот 05400.606.17 (нула пет четири нула нула точка шест нула шест точка едно седем), местност Стария път, землище на с.Борики, ЕКАТТЕ 05400, общ.Габрово, незастроен по плана на новообразуваните имоти на гр.Габрово, одобрен със Заповед № 191/05.10.2010 г. на Областния управител на Област Габрово. Площ: 357.31 кв.м. (триста петдесет и седем кв. м и тридесет и един кв. дм.). Категория на земята при неполивни условия: шеста. Вид територия: За нуждите на селското стопанство. НТП: За земеделски труд и отдих.
4.МЕСТОНАХОЖДЕНИЕ НА ИМОТА	Област Габрово, община Габрово, с. Борики м. Стария път
5.ГРАНИЦИ НА ИМОТА	05400.606.8; 05400.606.12; 05400.606.18; 05400.606.19;
6.ДАНЪЧНА ОЦЕНКА НА ИМОТА КЪМ МОМЕНТА НА УТВЪРЖДАВАНЕ НА АКТА:	27,47 лева (словом: двадесет и седем лв. и четиридесет и седем ст.)

7. СЪСОБСТВЕНИЦИ	
8. НОМЕР И ДАТА НА СЪСТАВЕНИ ПО-РАНО АКТОВЕ	
9. ПРЕДОСТАВЕНИ ПРАВА ЗА УПРАВЛЕНИЕ: На основание чл. 12, ал. 5 от Закона за общинската собственост имотът се управлява от Кмета на Община Габрово.	
10. АКТОСЪСТАВИТЕЛ: Десислава Антонова Цонева - ст. експерт	 (Подпис)
11. ЗАБЕЛЕЖКИ:	