




РЕПУБЛИКА БЪЛГАРИЯ

МИНИСТЕРСТВОТО НА РЕГИОНАЛНОТО РАЗВИТИЕ И БЛАГОУСТРОЙСТВО И  
МИНИСТЕРСТВОТО НА ПРАВОСЪДИЕТО


ОБЩИНА ГАБРОВО ОБЛАСТ ГАБРОВО

УТВЪРЖДАВАМ: .....  
(подпис и печат)

КМЕТ НА ОБЩИНА:  
ТАНЯ ВЕНКОВА ХРИСТОВА  
ЕИК: 000215630



Вписване по ЗС/ПВ  
Служба по вписванията гр. Габрово  
Вх. рег. № 1845 / 13-07/20 г.  
Акт № 158 том VI / дело № 644 / 20 г.  
Партидна книга: том \_\_\_\_\_ стр. \_\_\_\_\_  
Имотна партида УБНУ  
Д.Т. \_\_\_\_\_ кв. № \_\_\_\_\_  
Съдия по вписванията:



АКТ № 2595

ЗА ЧАСТНА ОБЩИНСКА СОБСТВЕНОСТ

Регистър VI  
Досие 2595ч

1.ДАТА НА СЪСТАВЯНЕ	09.07.2021 г.
2.ПРАВНО ОСНОВАНИЕ	Чл. 2, ал. 1, т. 6 и чл. 59, ал. 1 от Закона за общинската собственост и Схема № 15-595580-04.06.2021 г. на Служба по геодезия, картография и кадастър гр. Габрово
3.ВИД И ОПИСАНИЕ НА ИМОТА	Апартамент №24 (двадесет и четири), ет. 8 (осем), със застроена площ 62.08 (шестдесет и два кв.м и осем кв.дм.) кв.м., състоящ се от две стаи, кухня, санитарен възел, входно антре и две тераси, заедно с прилежащата маза №24 (двадесет и четири) с площ 2.67 (два кв.м и шестдесет и седем кв.дм.) кв.м., 0.795% (нула процента и седемстотин деветдесет и пет хилядни от процента) идеални части от общите части на сградата, равняващи се на 6.24 (шест кв.м и двадесет и четири кв.дм.), заедно с правото на строеж върху УПИ V - жилищен комплекс и гаражи от кв. 38 по плана на гр. Габрово, 92 част. Година на построяване 1982 г. (хиляда деветстотин осемдесет и втора).
4.МЕСТОНАХОЖДЕНИЕ НА ИМОТА	Област Габрово, община Габрово, гр. Габрово, бул. Столетов №66, вх. Д, ет. 8, ап. 24 Кадастрален идентификатор 14218.533.37.4.24 по КК и КР на гр. Габрово, одобрени със Заповед №РД-18-19/18.05.2007 г. на Изп. директор на АГКК: УПИ V - жилищен комплекс и гаражи от кв. 38 по плана на гр. Габрово, кв. Бичкиня, 92 част одобрен със Заповед №215/14.04.1987 г.
5.ГРАНИЦИ НА ИМОТА	На апартамента в сградата: на същия етаж: 14218.533.37.4.23, под обекта:14218.533.37.4.21; над обекта: няма Граници на мазата: отгоре - ап. №3; отдолу - терен; север - двор; изток - стълбище; юг - общи помещения; запад - коридор.
6.ДАНЪЧНА ОЦЕНКА НА ИМОТА КЪМ МОМЕНТА НА	19 005.40 (деветнадесет хиляди и пет лв. и четиридесет ст.)

УТВЪРЖДАВАНЕ НА АКТА:

7. СЪСОБСТВЕНИЦИ

8. НОМЕР И ДАТА НА  
СЪСТАВЕНИ ПО-РАНО  
АКТОВЕ


АОС №361 / 28 юли 1997 г.

9. ПРЕДОСТАВЕНИ ПРАВА ЗА УПРАВЛЕНИЕ:

На основание чл. 12, ал. 5 от Закона за общинската собственост имотът се управлява от Кмета на Община Габрово.

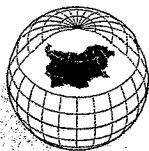
10. АКТОСЪСТАВИТЕЛ:

Стеляна Иванова Калчева - гл. специалист



(Подпис)

11. ЗАБЕЛЕЖКИ:



АГЕНЦИЯ ПО ГЕОДЕЗИЯ,  
КАРТОГРАФИЯ И КАДАСТЪР

София 1618, ул. Мусала №1  
ТЕЛ.: 02/818 83 83, ФАКС: 02/955 53 83  
ACAD@CADASTRE.BG \* WWW.CADASTRE.BG  
стр. 1 от 1

## СЛУЖБА ПО ГЕОДЕЗИЯ, КАРТОГРАФИЯ И КАДАСТЪР - ГР. ГАБРОВО

5300, Пл. "ВЪЗРАЖДАНЕ" №5, ет.4, 066/801644,  
gabrovo@cadastre.bg, БУЛСТАТ:130362903

### СХЕМА № 15-774262-15.07.2021 г. НА САМОСТОЯТЕЛЕН ОБЕКТ В СГРАДА

с идентификатор 14218.533.37.4.24

Гр. Габрово, общ. Габрово, обл. Габрово

По кадастралната карта и кадастралните регистри, одобрени със Заповед РД-18-19/18.05.2007 г.  
на ИЗПЪЛНИТЕЛЕН ДИРЕКТОР НА АГКК

Последно изменение на кадастралната карта и кадастралните регистри, засягащо самостоятелния обект  
е от 15.07.2021 г.

Адрес на имота: гр. Габрово, п.к. 5300, СТОЛЕТОВ № 66-Д, ет. 8, ап. 24

Самостоятелният обект се намира на етаж 8 в сграда с идентификатор 14218.533.37.4, предназначение:  
Жилищна сграда - многофамилна

Сградата е разположена в поземлен имот с идентификатор 14218.533.37

Предназначение на самостоятелния обект: Жилище, апартамент

Брой нива на обекта: 1

Посочена в документа площ: 62.08 кв.м

Прилежащи части: маза №24 - 2,67 кв.м, заедно с 0,795%= 6,24 кв.м ид.ч. от общ.ч. на сгр.

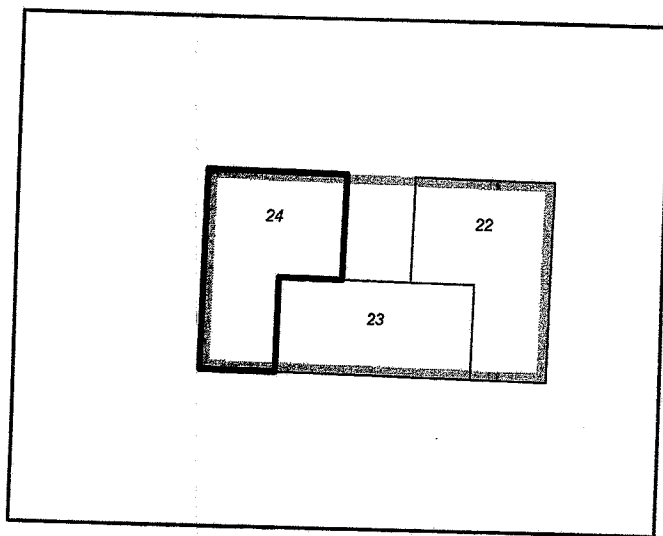
Ниво: 1

Съседни самостоятелни обекти в сградата:

На същия етаж: 14218.533.37.4.23

Под обекта: 14218.533.37.4.21

Над обекта: няма



Стар идентификатор: няма

Собственици по данни от КРНИ:

1. 000215630, ОБЩИНА ГАБРОВО

Няма данни за идеалните части

Акт за общинска собственост № 158 том 6 рег. 1840 дело 642 от 13.07.2021г., издаден от Служба по  
вписванията гр.Габрово

Носители на други вещни права по данни от КРНИ:

няма данни

Схема № 15-774262-15.07.2021 г. издадена въз основа на  
заявление с входящ № 01-389419-14.07.2021 г.



Гинж. Савина Савцова/