



София 1618, ул. Муссаа №1
ТЕЛ.: 02/818 83 83, ФАКС: 02/955 53 33
стр. 1 от 2

СЛУЖБА ПО ГЕОДЕЗИЯ, КАРТОГРАФИЯ И КАДАСТЪР - ГР. ГАБРОВО

5300, Пл. "ВЪЗРАЖДАНЕ" №5, ет.4, 066/801644,
gabrovo@cadastre.bg, БУЛСТАТ:130362903

СКИЦА НА ПОЗЕМЛЕН ИМОТ № 15-832860-28.07.2021 г.

Поземлен имот с идентификатор **14218.503.121**

Гр. Габрово, общ. Габрово, обл. Габрово

По кадастралната карта и кадастралните регистри, одобрени със Заповед РД-18-64/26.10.2007 г.
на **ИЗПЪЛНИТЕЛЕН ДИРЕКТОР НА АГКК**

Последно изменение на кадастралната карта и кадастралните регистри, засягащо поземления имот е от
28.07.2021 г.

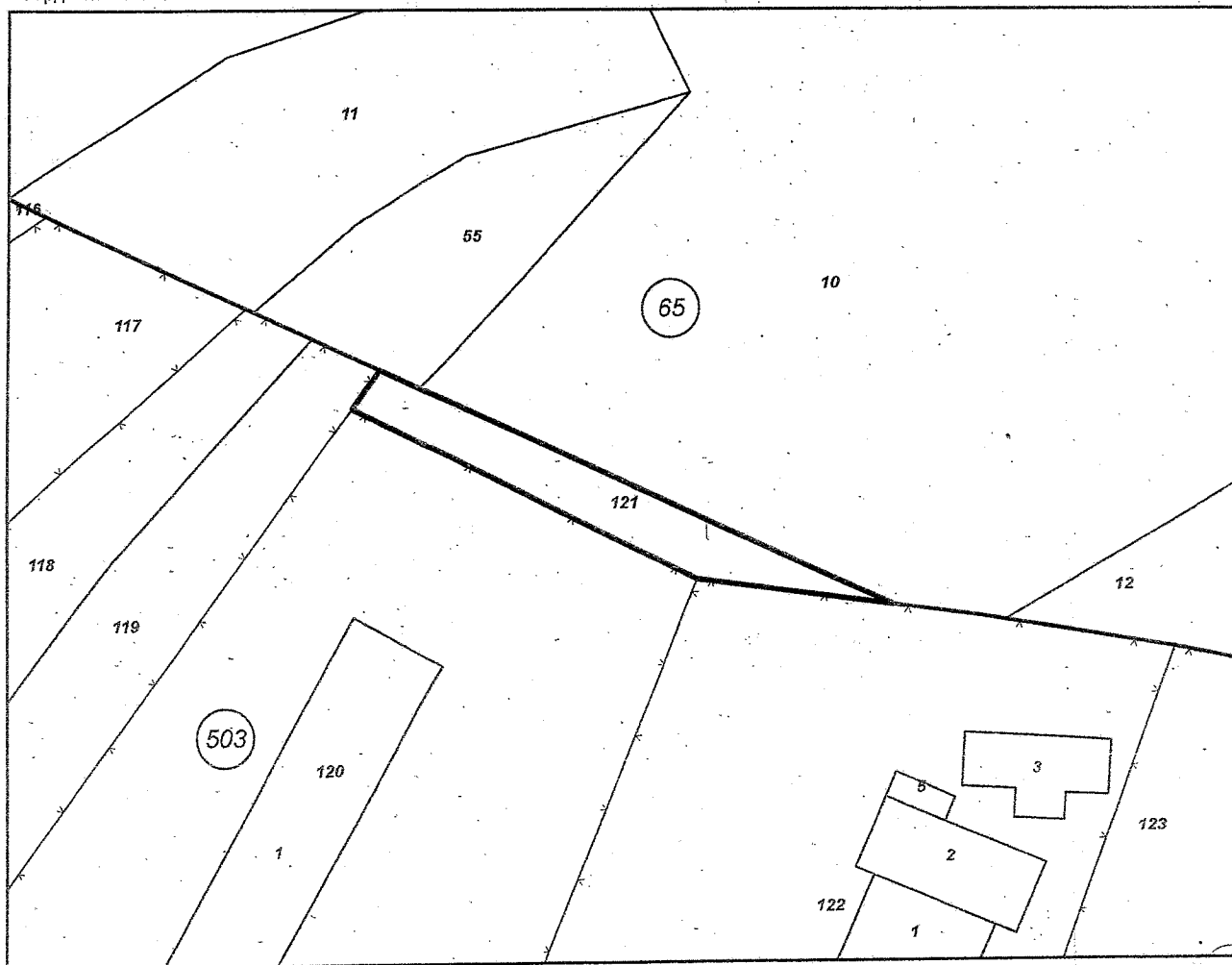
Адрес на поземления имот: **гр. Габрово, п.к. 5300, ул. ПРОСВЕТА**

Площ: **120 кв. м**

Трайно предназначение на територията: **Урбанизирана**

Начин на трайно ползване: **Ниско застрояване (до 10 м)**

Координатна система ККС2005



М 1:500

Предишен идентификатор: **няма**
Номер по предходен план: **374, квартал: 6**

Скица № 15-832860-28.07.2021 г. издадена въз основа на
заявление с входящ № 01-415106-27.07.2021 г.



Инж. Савина Савчева



Съсед: 14218.503.119, 14218.503.120, 14218.503.122, 14218.65.10, 14218.65.55

Собственици по данни от КРНИ:

1. 000215630, ОБЩИНА ГАБРОВО


Няма данни за идеалните части

Акт за частна общинска собственост № 175 том 6 рег. 1872 дело 1658 от 15.07.2021г., издаден от Служба по вписванията гр.Габрово

Носители на други вещни права по данни от КРНИ:
няма данни

Сгради, които попадат върху имота
няма данни за сгради

Скица № 15-832860-28.07.2021 г. издадена въз основа на
заявление с входящ № 01-415106-27.07.2021 г.





РЕПУБЛИКА БЪЛГАРИЯ

МИНИСТЕРСТВОТО НА РЕГИОНАЛНОТО РАЗВИТИЕ И БЛАГОУСТРОЙСТВО И
МИНИСТЕРСТВОТО НА ПРАВОСЪДИЕТО

ОБЩИНА ГАБРОВО ОБЛАСТ ГАБРОВО

УТВЪРЖДАВАМ:

(подпис и печат)

КМЕТ НА ОБЩИНА:

ТАНЯ ВЕНКОВА ХРИСТОВА

ЕИК: 000215630

Вписване по ЗС/ПВ


Служба по вписванията гр. Габрово	
Вх. рег. №	118/21
Ак. №	118/5 том VI
Партиден книга: том	№ 118/5
Емогна партида	118/5
Д.Т.	кв. № 1
Създа по вписванията:	

АКТ № 2597

ЗА ЧАСТНА ОБЩИНСКА СОБСТВЕНОСТ

Регистър VI

Досие 2597ч



1.ДАТА НА СЪСТАВЯНЕ	12.07.2021 г.
2.ПРАВНО ОСНОВАНИЕ	Чл.2, ал.1, т.7 от ЗОС и Скица №15-615669-09.06.2021г. на Служба по геодезия, картография и кадастър - гр. Габрово.
3.ВИД И ОПИСАНИЕ НА ИМОТА	1. Поземлен имот с идентификатор 14218.503.121 /едно четири две едно осем точка пет нула три точка едно две едно / по кадастралната карта и кадастрални регистри на гр. Габрово, незастроен. Площ: 120 /сто и двадесет/ кв.м. Трайно предназначение на територията: Урбанизирана. Начин на трайно ползване: Ниско застрояване. Адрес:гр.Габрово, ул.Просвета
4.МЕСТОНАХОЖДЕНИЕ НА ИМОТА	Област Габрово, община Габрово, гр. ГАБРОВО ул Просвета Кадастрален идентификатор 14218.503.121 (едно четири две едно осем точка пет нула три точка едно две едно) по плана на гр.Габрово - Северна зона, одобрен с Решение № No 167/21.7.2011 г.
5.ГРАНИЦИ НА ИМОТА	14218.503.119; 14218.503.120; 14218.503.122; 14218.65.10; 14218.65.55.

ИМОТА КЪМ МОМЕНТА НА
УТВЪРЖДАВАНЕ НА АКТА:

1 0 / 1, 20 (хиляда осемдесет)


7. СЪСОБСТВЕНИЦИ

8. НОМЕР И ДАТА НА
СЪСТАВЕНИ ПО-РАНО
АКТОВЕ

9. ПРЕДОСТАВЕНИ ПРАВА ЗА УПРАВЛЕНИЕ: На основание чл. 12, ал. 5 от Закона за
общинската собственост, имотът се управлява от Кмета на Община Габрово.

10. АКТОСЪСТАВИТЕЛ:

Галина | Марева - гл. експерт


.....
(Подпис)

11. ЗАБЕЛЕЖКИ: